


ÚZEMNÍ PLÁN ZÁTOR

6. VÝKRES VEŘEJNĚ PROSPĚŠNÝCH STAVEB, OPATŘENÍ A ASANACÍ

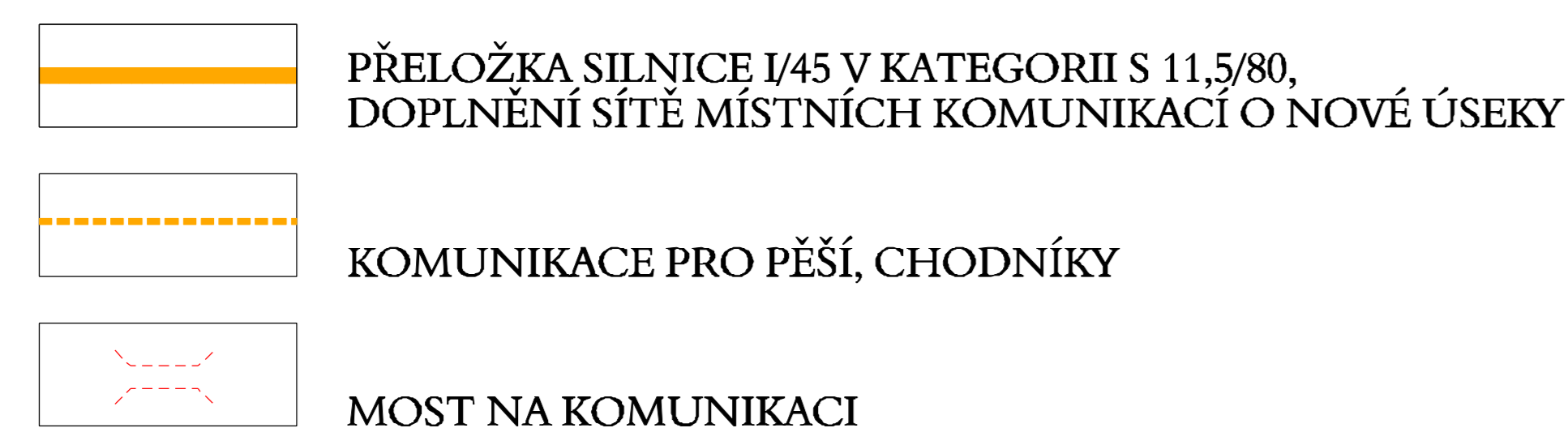
1 : 5 000



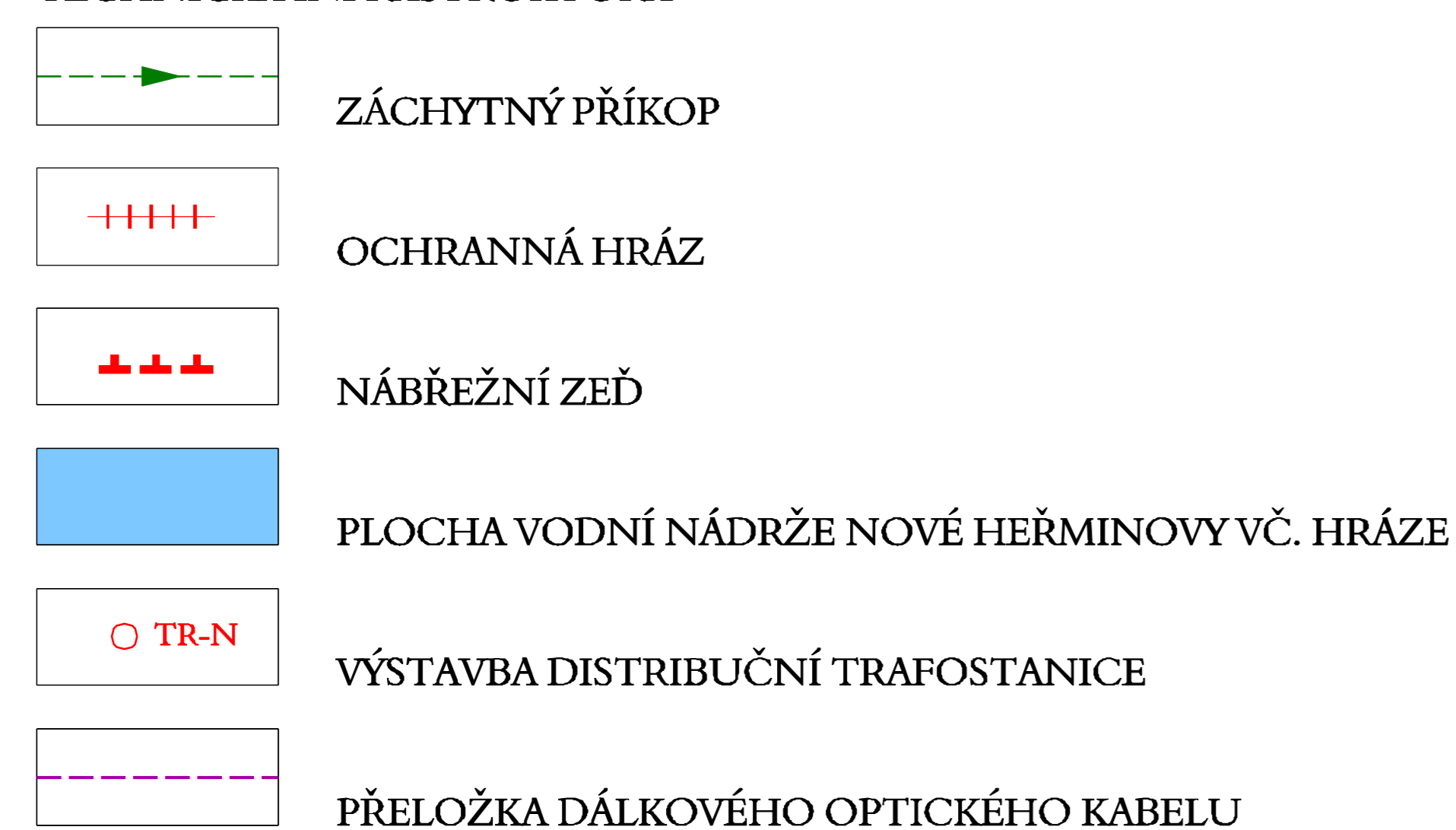
PLOCHY A KORIDORY VEŘEJNĚ PROSPĚŠNÝCH STAVEB A OPATŘENÍ
S MOŽNOSTÍ VYVLASTNĚNÍ I UPLATNĚNÍ PŘEDKUPNÍHO PRÁVA

VEŘEJNÁ VEŘEJNÁ INFRASTRUKTURA

DOPRAVNÍ INFRASTRUKTURA

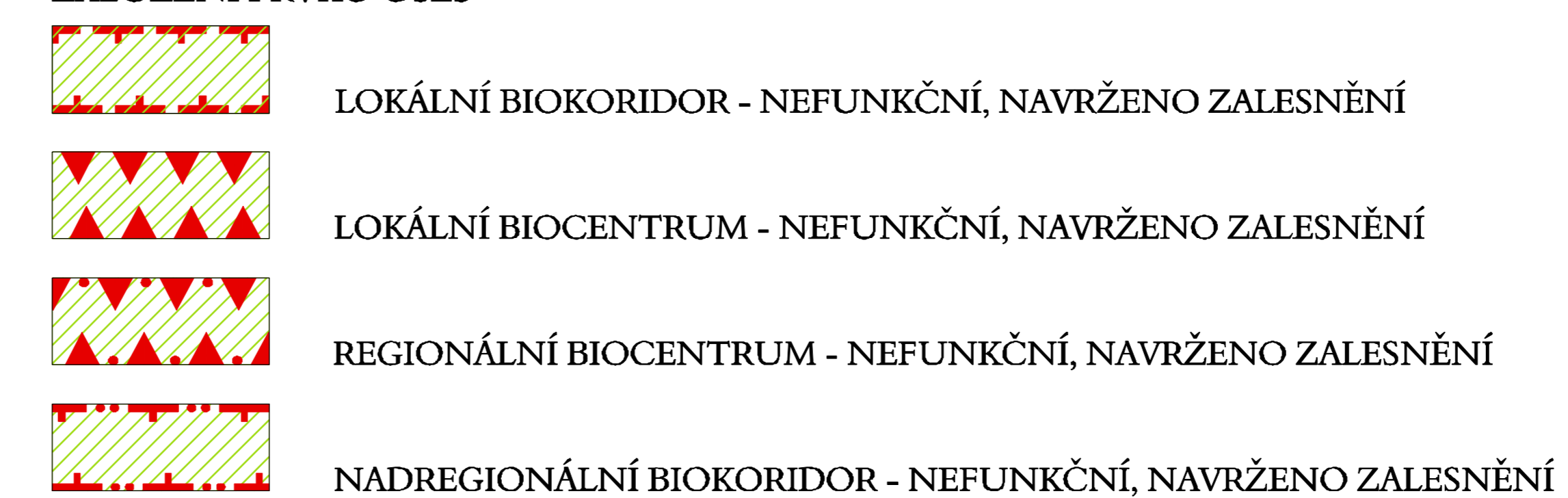


TECHNICKÁ INFRASTRUKTURA



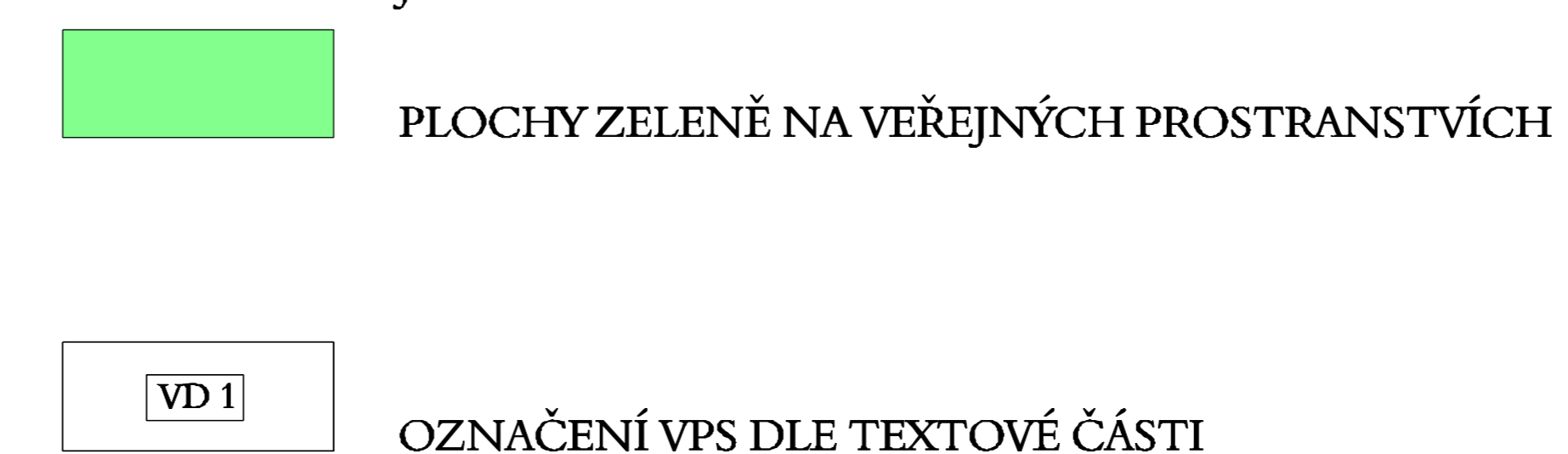
VEŘEJNĚ PROSPĚŠNÁ OPATŘENÍ

ZALOŽENÍ PRVKŮ ÚSES



PLOCHY VEŘEJNĚ PROSPĚŠNÝCH STAVEB POUZE S MOŽNOSTÍ UPLATNĚNÍ PŘEDKUPNÍHO PRÁVA

VEŘEJNÁ VEŘEJNÁ INFRASTRUKTURA



PROJEKTOVÁ ČINNOST, URBANISMUS, ÚZEMNÍ PLÁNOVÁNÍ, EKOLOGIE, GIS

URBANISTICKÉ STŘEDISKO OSTRAVA, s.r.o.

OSTRAVA s.r.o.

Spartakovců 3, Ostrava-Poruba, 70800

tel: 596 939 530, 596 939 531

ZODP. PROJEKTANT : ING.ARCH.HELENA SALVETOVÁ

ZAK. ČÍSLO : U - 385

ZPRACOVATEL : ING.ARCH.HELENA SALVETOVÁ

OBJEDNATEL : OBEC ZÁTOR

DATUM : LISTOPAD 2007