


ÚZEMNÍ PLÁN ZÁTOR

PRÁVNÍ STAV PO ZMĚNĚ Č.1

6. VÝKRES VEŘEJNĚ PROSPĚŠNÝCH STAVEB, OPATŘENÍ A ASANACÍ

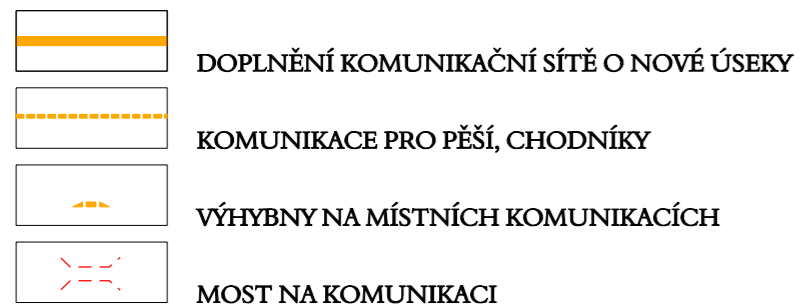
1 : 5 000



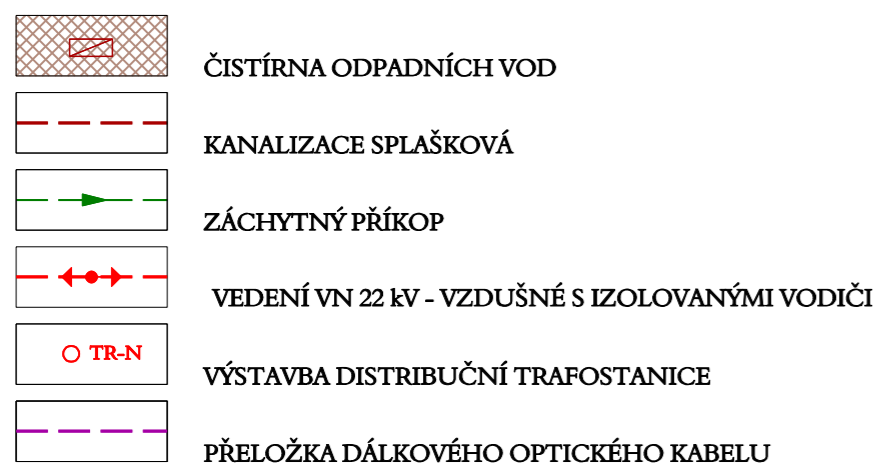
PLOCHY A KORIDORY VEŘEJNĚ PROSPĚŠNÝCH STAVEB A OPATŘENÍ
S MOŽNOSTÍ VYVLASTNĚNÍ I UPLATNĚNÍ PŘEDKUPNÍHO PRÁVA

VBÍBRANÁ VEŘEJNÁ INFRASTRUKTURA

DOPRAVNÍ INFRASTRUKTURA

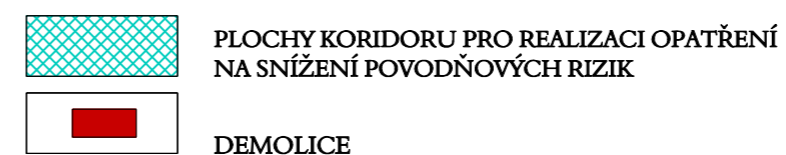
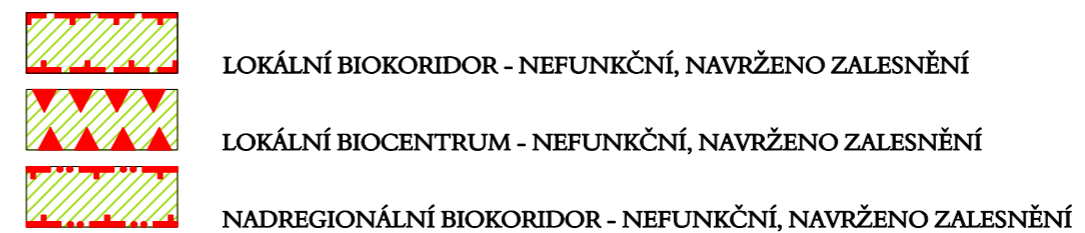


TECHNICKÁ INFRASTRUKTURA



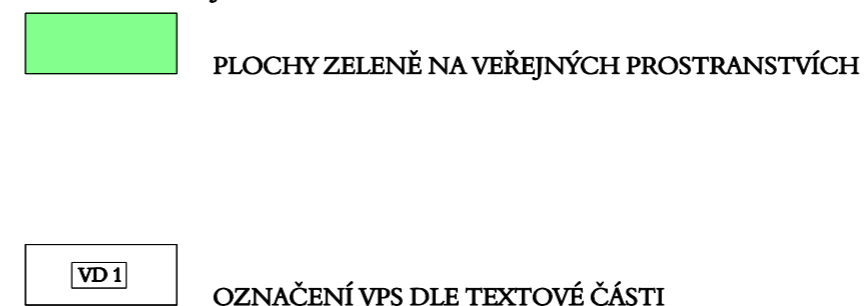
VBÍBRANÁ VEŘEJNĚ PROSPĚŠNÁ OPATŘENÍ

ZALOŽENÍ PRVKŮ ÚSES



PLOCHY VEŘEJNĚ PROSPĚŠNÝCH STAVEB POUZE S MOŽNOSTÍ UPLATNĚNÍ PŘEDKUPNÍHO PRÁVA

VBÍBRANÁ VEŘEJNÁ INFRASTRUKTURA



PROJEKTOVÁ ČINNOST, URBANISMUS, ÚZEMNÍ PLÁNOVÁNÍ, EKOLOGIE, GIS

URBANISTICKÉ STŘEDISKO OSTRAVA, s.r.o.

Spartakovců 3, Ostrava-Poruba, 70800

tel: 596 939 530, 596 939 531

ZODP.PROJEKTANT : ING.ARCH.HELENA SALVETOVÁ

ZAK. ČÍSLO: U - 385

ZPRACOVATEL : ING.ARCH.HELENA SALVETOVÁ

OBJEDNATEL : OBEC ZÁTOR

DATUM: PROSINEC 2012