














ÚZEMNÍ PLÁN ZÁTOR ZMĚNA Č. 2

8. VÝKRES PŘEDPOKLÁDANÝCH ZÁBORŮ PŮDNÍHO FONDU 1 : 5 000

LEGENDA NAVRŽENÝCH ZMĚN

STAV	NÁVRH	
	SO	PLOCHY SMÍŠENÉ OBYTNÉ
	ZV	PLOCHY ZELENĚ NA VEŘEJNÝCH PROSTRANSTVÍCH
		HRANICE ZASTAVITELNÝCH PLOCH S OZNAČENÍM DLE TEXTOVÉ ČÁSTI
		HRANICE ZASTAVĚNÉHO ÚZEMÍ K 1. 12. 2014
		PLOCHY ÚZEMNÍHO SYSTÉMU EKOLOGICKÉ STABILITY (LOKÁLNÍ BIOCENTRUM)
	IV	NOVÁ TŘÍDA OCHRANY ZEMĚDĚLSKÝCH POZEMKŮ
		TRVALÉ TRAVNÍ POROSTY
		RUŠENÉ JEVY

PODTISK - ÚZEMNÍ PLÁN ZÁTOR - PRÁVNÍ STAV PO ZMĚNĚ Č. 1