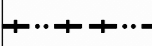


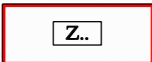

























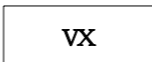


# ÚZEMNÍ PLÁN ZÁTOR ZMĚNA Č. 3

## 8. VÝKRES PŘEDPOKLÁDANÝCH ZÁBORŮ PŮDNÍHO FONDU


1 : 5 000

### LEGENDA ZMĚN:

STAV	NÁVRH	
		HRANICE ZASTAVĚNÉHO ÚZEMÍ K 1. 10. 2022
		HRANICE ZASTAVITELNÝCH PLOCH S OZNAČENÍM
		HRANICE PLOCH ZMĚN V KRAJINĚ S OZNAČENÍM
		HRANICE BONITNÍCH PŮDNĚ EKOLOGICKÝCH JEDNOTEK - BPEJ
		VZDÁLENOST 50 m OD OKRAJE LESNÍCH POZEMKŮ
		ZEMĚDĚLSKÉ POZEMKY VE II. TŘÍDĚ OCHRANY
		ZEMĚDĚLSKÉ POZEMKY VE III. TŘÍDĚ OCHRANY
		ZEMĚDĚLSKÉ POZEMKY VE IV. TŘÍDĚ OCHRANY
		ZEMĚDĚLSKÉ POZEMKY V V. TŘÍDĚ OCHRANY
		LESNÍ POZEMKY
		NEZEMĚDĚLSKÉ POZEMKY
		ODVODNĚNÉ POZEMKY
		NADREGIONÁLNÍ BIKORIDOR

		PLOCHY VÝROBY A SKLADOVÁNÍ SPECIFICKÉ
		RUŠENÉ JEVY

PODTISK - PLATNÝ ÚZEMNÍ PLÁN ZÁTOR

	PROJEKTOVÁ ČINNOST, URBANISMUS, ÚZEMNÍ PLÁNOVÁNÍ, EKOLOGIE, GIS	
	<b>URBANISTICKÉ STŘEDISKO OSTRAVA, s.r.o.</b>	
OSTRAVA s.r.o.	Spartakovců 6014/3, Ostrava-Poruba, 70800	tel: 596 939 530, 596 939 531
ZODP.PROJEKTANT:	ING. ARCH. HELENA SALVETOVÁ	ZAK. ČÍSLO: U - 385
ZPRACOVATEL:	MARCELA VOZÁRIKOVÁ	
OBJEDNATEL:	OBEC ZÁTOR	DATUM: LEDEN 2023