

ÚZEMNÍ PLÁN ZÁTOR ZMĚNA Č. 2

7. KOORDINAČNÍ VÝKRES


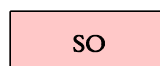
1 : 5 000

LEGENDA NAVRŽENÝCH ZMĚN


PLOCHY S ROZDÍLNÝM ZPŮSOBEM VYUŽITÍ

STAV



NÁVRH



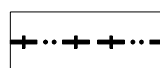
PLOCHY SMÍŠENÉ OBYTNÉ



PLOCHY VEŘEJNÝCH PROSTRANSTVÍ



PLOCHY ZELENĚ NA VEŘEJNÝCH PROSTRANSTVÍCH



HRANICE ZASTAVĚNÉHO ÚZEMÍ K 1. 12. 2014



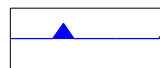
HRANICE ZASTAVITELNÝCH PLOCH
S OZNAČENÍM DLE TEXTOVÉ ČÁSTI



PLOCHY ÚZEMNÍHO SYSTÉMU EKOLOGICKÉ STABILITY
(LOKÁLNÍ BIOCENTRUM)



MÍSTNÍ KOMUNIKACE



HRANICE AKTIVNÍ ZÓNY ZÁPLAVOVÉHO ÚZEMÍ



HRANICE ZÁPLAVOVÉHO ÚZEMÍ



ZÁJMOVÉ ÚZEMÍ MINISTERSTVA OBRANY PRO NADZEMNÍ VÝSTAVBU
PŘESAHOJÍCÍ 150 M NAD TERÉNEM



RUŠENÉ JEVY

POZNÁMKA: ZMĚNOU Č. 2 SE RUŠÍ PŮVODNÍ ZÁKRES ZÁPLAVOVÉHO ÚZEMÍ A JEHO AKTIVNÍ ZÓNY

PODTISK - ÚZEMNÍ PLÁN ZÁTOR - PRÁVNÍ STAV PO ZMĚNĚ Č. 1