
















# ÚZEMNÍ PLÁN ZÁTOR

## PRÁVNÍ STAV PO ZMĚNĚ Č.1

### 9. ŠIRŠÍ VZTAHY

1 : 25 000

STAV	NÁVRH	
		PLOCHY DOPRAVNÍCH KORIDORŮ
		PLOCHY KORIDORU PRO REALIZACI OPATŘENÍ NA SNÍŽENÍ POVODŇOVÝCH RIZIK
		PLOCHY ÚZEMNÍHO SYSTÉMU EKOLOGICKÉ STABILITY (LOKÁLNÍ BIOKORIDOR)
		PLOCHY ÚZEMNÍHO SYSTÉMU EKOLOGICKÉ STABILITY (LOKÁLNÍ BIOCENTRUM)
		PLOCHY ÚZEMNÍHO SYSTÉMU EKOLOGICKÉ STABILITY (REGIONÁLNÍ BIOCENTRUM)
		PLOCHY ÚZEMNÍHO SYSTÉMU EKOLOGICKÉ STABILITY (NADREGIONÁLNÍ BIOKORIDOR)
		PLOCHY ÚZEMNÍHO SYSTÉMU EKOLOGICKÉ STABILITY (NADREGIONÁLNÍ BIOCENTRUM)
		SILNICE I. TŘÍDY S OZNAČENÍM
		ČISTÍRNA ODPADNÍCH VOD
		VEDENÍ VN 22 KV - VZDUŠNÉ S IZOLOVANÝMI VODIČI



PROJEKTOVÁ ČINNOST, URBANISMUS, ÚZEMNÍ PLÁNOVÁNÍ, EKOLOGIE, GIS

**URBANISTICKÉ STŘEDISKO OSTRAVA, s.r.o.**

Spartakovců 3, Ostrava-Poruba, 70800

tel: 596 939 530, 596 939 531

ZODP.PROJEKTANT : ING. ARCH. HELENA SALVETOVÁ

ZAK. ČÍSLO: U - 385

ZPRACOVATEL : ING. ARCH. HELENA SALVETOVÁ

OBJEDNATEL : OBEC ZÁTOR

DATUM: PROSINEC 2012