




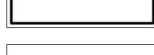















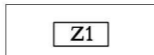
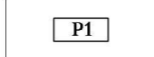
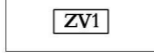








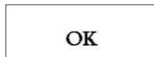

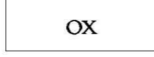




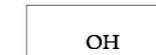
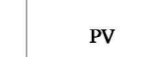








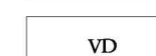






ÚZEMNÍ PLÁN FRÝDKU - MÍSTKU NÁVRH ŘEŠENÍ

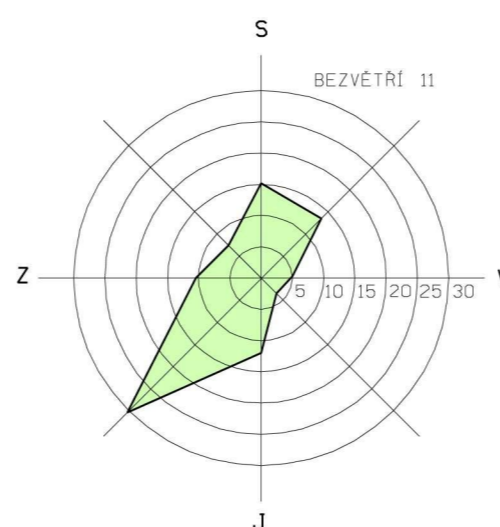
8. VÝKRES PŘEDPOKLÁDANÝCH ZÁBORŮ PŮDNÍHO FONDU

1 : 5 000

	ADMINISTRATIVNĚ SPRÁVNÍ HRANICE MĚSTA FRÝDKU - MÍSTKU
	HRANICE KATASTRÁLNÍCH ÚZEMÍ
	HRANICE INTRAVILÁNU K 1. 9. 1966
	HRANICE ZASTAVĚNÉHO ÚZEMÍ K 1. 11. 2007
	HRANICE BONITNÍCH PŮDNĚ EKOLOGICKÝCH JEDNOTEK-BPEJ
	OHRANIČENÍ PLOCH K ZÁBORU - NÁVRH
	NADREGIONÁLNÍ BIOCENTRUM
	NADREGIONÁLNÍ BIODORIDIR
	REGIONÁLNÍ BIOCENTRUM
	REGIOÁLNÍ BIODORIDIR
	LOKÁLNÍ BIOCENTRUM
	LOKÁLNÍ BIODORIDIR
	ORNÁ PŮDA
	ZAHRADY
	TRVALÉ TRAVNÍ POROSTY
	NEZEMĚDĚLSKÉ POZEMKY
	LESNÍ POZEMKY
	ODVODNĚNÉ POZEMKY
	PLOCHY ZALESNĚNÍ PRO ÚSES
	KÓD BPEJ
	TŘÍDA OCHRANY ZEMĚDĚLSKÝCH POZEMKŮ

	OZNAČENÍ ZASTAVITELNÝCH PLOCH
	OZNAČENÍ PŘESTAVBOVÝCH PLOCH
	OZNAČENÍ PLOCH ZELENĚ NA VEŘEJNÝCH PROSTRANSTVÍCH
	PLOCHY BYDLENÍ V RODINNÝCH DOMECH - VENKOVSKÉ
	PLOCHY BYDLENÍ V RODINNÝCH DOMECH - MĚSTSKÉ A PŘÍMĚSTSKÉ
	PLOCHY BYDLENÍ V BYTOVÝCH DOMECH
	PLOCHY SMÍŠENÉ OBYTNÉ MĚSTSKÉ
	PLOCHY SMÍŠENÉ OBYTNÉ REKREAČNÍ
	PLOCHY REKREACE HROMADNÉ
	PLOCHY REKREACE INDIVIDUÁLNÍ
	PLOCHY ZAHRÁDKOVÝCH OSAD
	PLOCHY OBČANSKÉHO VYBAVENÍ VEŘEJNÉ INFRASTRUKTURY
	PLOCHY OBČANSKÉHO VYBAVENÍ KOMERČNÍHO TYPU PLOŠNĚ ROZSÁHLÉ
	PLOCHY OBČANSKÉHO VYBAVENÍ KOMERČNÍHO TYPU MALÉHO A STŘEDNÍHO
	PLOCHY OBČANSKÉHO VYBAVENÍ SPECIFICKÉHO
	PLOCHY TĚLOVÝCHOVNÝCH A SPORTOVNÍCH ZAŘÍZENÍ

	PLOCHY HŘBITOVŮ
	PLOCHY VEŘEJNÝCH PROSTRANSTVÍ
	PLOCHY DOPRAVY SILNIČNÍ
	PLOCHY DOPRAVY LETECKÉ
	PLOCHY DOPRAVNÍCH KORIDORŮ
	PLOCHY DOPRAVY OSTATNÍ
	PLOCHY TECHNICKÉ INFRASTRUKTURY
	PLOCHY SPECIFICKÉ
	PLOCHY POLYFUNKČNÍ
	PLOCHY LEHKÉHO PRŮMYSLU
	PLOCHY VÝROBY ZEMĚDĚLSKÉ
	PLOCHY DROBNÉ A ŘEMESLNÉ VÝROBY
	PLOCHY SKLÁDEK ODPADŮ
	PLOCHY ZELENĚ NA VEŘEJNÝCH PROSTRANSTVÍCH
	PLOCHY ZELENĚ OCHRANNÉ A IZOLAČNÍ
	PLOCHY ZELENĚ SOUKROMÉ
	PLOCHY VODOHOSPODÁŘSKÉ



PROJEKTOVÁ ČINNOST, URBANISMUS, ÚZEMNÍ PLÁNOVÁNÍ, EKOLOGIE, GIS

URBANISTICKÉ STŘEDISKO OSTRAVA, s.r.o.

Spartakovců 3, Ostrava-Poruba, 70800

tel: 596 939 530, 596 939 531

ZODP.PROJEKTANT : ING. ARCH. HELENA SALVETOVÁ

ZAK. ČÍSLO : U - 430

ZPRACOVATEL : LIBUŠE FRANČÍKOVÁ

OBJEDNATEL : STATUTÁRNÍ MĚSTO FRÝDEK - MÍSTEK

DATUM : ČERVENEC 2008