








ÚZEMNÍ PLÁN
FRÝDKU - MÍSTKU
ZMĚNA Č. 2






8. VÝKRES PŘEDPOKLÁDANÝCH ZÁBORŮ
PŮDNÍHO FONDU

1 : 5 000

LEGENDA NAVRŽENÝCH ZMĚN

	HRANICE PŘESTAVBOVÝCH PLOCH
	PLOCHY DOPRAVY SILNIČNÍ
	PLOCHY LEHKÉHO PRŮMYSLU
	PLOCHY LESNÍ
	ORNÁ PŮDA
	TRVALÉ TRAVNÍ POROSTY
	NEZEMĚDĚLSKÉ POZEMKY

ÚZEMNÍ SYSTÉM EKOLOGICKÉ STABILITY

	NADREGIONÁLNÍ BIOCENTRUM
	NADREGIONÁLNÍ BIOKORIDIR
	REGIONÁLNÍ BIOCENTRUM
	REGIOÁLNÍ BIOKORIDOR
	RUŠENÉ JEVY