






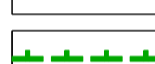






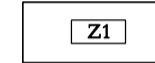

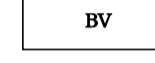


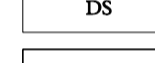







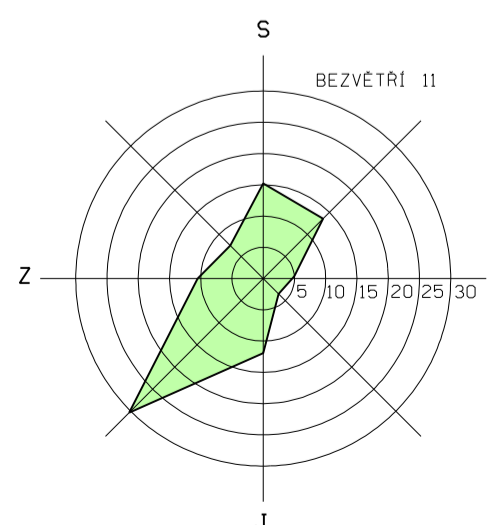
ÚZEMNÍ PLÁN FRÝDKU - MÍSTKU ZMĚNA Č. 3

8. VÝKRES PŘEDPOKLÁDANÝCH ZÁBORŮ PŮDNÍHO FONDU

1 : 5 000

	ADMINISTRATIVNĚ SPRÁVNÍ HRANICE MĚSTA FRÝDKU - MÍSTKU
	HRANICE KATASTRÁLNÍCH ÚZEMÍ
	HRANICE ZASTAVĚNÉHO ÚZEMÍ K 1. 1. 2014
	OHRANIČENÍ PLOCH K ZÁBORU - NÁVRH
	OHRANIČENÍ PLOCH PŘESTAVBY
	NADREGIONÁLNÍ BIOCENTRUM
	REGIONÁLNÍ BIOCENTRUM
	LOKÁLNÍ BIOCENTRUM
	LOKÁLNÍ BIODOR
	ORNÁ PŮDA
	ZAHRADY
	TRVALÉ TRAVNÍ POROSTY
	NEZEMĚDĚLSKÉ POZEMKY
	LESNÍ POZEMKY

	OZNAČENÍ ZASTAVITELNÝCH PLOCH
	OZNAČENÍ PLOCH PŘESTAVBY
	PLOCHY BYDLENÍ V RODINNÝCH DOMECH - VENKOVSKÉ
	PLOCHY BYDLENÍ V RODINNÝCH DOMECH - MĚSTSKÉ A PŘÍMĚSTSKÉ
	PLOCHY VEŘEJNÝCH PROSTRANSTVÍ
	PLOCHY DOPRAVY SILNIČNÍ
	PLOCHY DOPRAVNÍCH KORIDORŮ
	PLOCHY POLYFUNKČNÍ
	PLOCHY OBČANSKÉHO VYBAVENÍ VEŘEJNÉ INFRASTRUKTURY
	PLOCHY ZELENĚ SOUKROMÉ
	RUŠENÉ JEVY



PROJEKTOVÁ ČINNOST, URBANISMUS, ÚZEMNÍ PLÁNOVÁNÍ, EKOLOGIE, GIS

URBANISTICKÉ STŘEDISKO OSTRAVA, s.r.o.

Spartakovců 3, Ostrava-Poruba, 70800

tel: 596 939 530, 596 939 531

ZODP.PROJEKTANT : ING.ARCH.HELENA SALVETOVÁ

ZAK.ČÍSLO: U - 430

ZPRACOVATEL : LIBUŠE FRANČÍKOVÁ

OBJEDNATEL : STATUTÁRNÍ MĚSTO FRÝDEK - MÍSTEK

DATUM : ÚNOR 2015