

ÚZEMNÍ PLÁN FRÝDKU-MÍSTKU



ZMĚNA Č.5



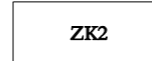
PŘÍLOHA Č. 4 K OPATŘENÍ OBECNÉ POVAHY Č. 1/2020

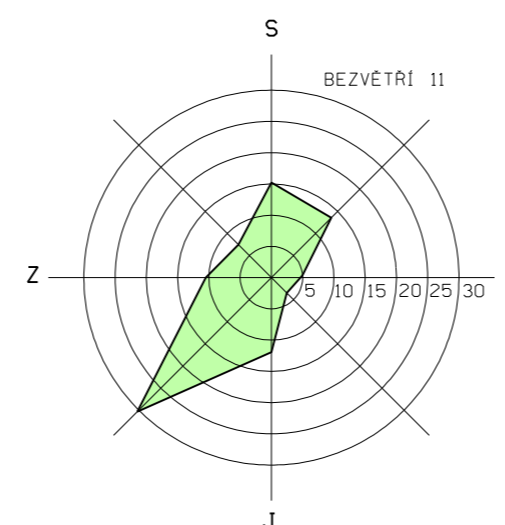
8. VÝKRES PŘEDPOKLÁDANÝCH ZÁBORŮ PŮDNÍHO FONDU

1 : 5 000

LEGENDA ZMĚN

	HRANICE ZASTAVĚNÉHO ÚZEMÍ K 1. 9. 2019
	OHRANIČENÍ PLOCH K ZÁBORU
	ZAHRADY
	TRVALÉ TRAVNÍ POROSTY
	NEZEMĚDĚLSKÉ POZEMKY
	LESNÍ POZEMKY
	KÓD BPEJ
	TŘÍDA OCHRANY ZEMĚDĚLSKÝCH POZEMKŮ
	RUŠENÉ JEVY

	OZNAČENÍ ZASTAVITELNÝCH PLOCH
	PLOCHY DOPRAVY ŽELEZNIČNÍ
	KORIDOR ŽELEZNIČNÍ DOPRAVY



PODTISK - ÚZEMNÍ PLÁN FRÝDKU-MÍSTKU VE ZNĚNÍ ZMĚN Č. 1, 2, 3 A 4



PROJEKTOVÁ ČINNOST, URBANISMUS, ÚZEMNÍ PLÁNOVÁNÍ, EKOLOGIE, GIS

URBANISTICKÉ STŘEDISKO OSTRAVA, s.r.o.

Spartakovců 3, Ostrava-Poruba, 70800

tel: 596 939 530, 596 939 531

ZODP.PROJEKTANT: ING.ARCH.HELENA SALVETOVÁ

ZAK. ČÍSLO: U - 430

ZPRACOVATEL: MARCELA VOZÁRIKOVÁ

OBJEDNATEL: STATUTÁRNÍ MĚSTO FRÝDEK-MÍSTEK

DATUM: LEDEN 2020