

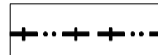

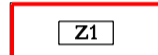

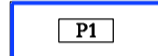






ÚZEMNÍ PLÁN FRÝDKU - MÍSTKU

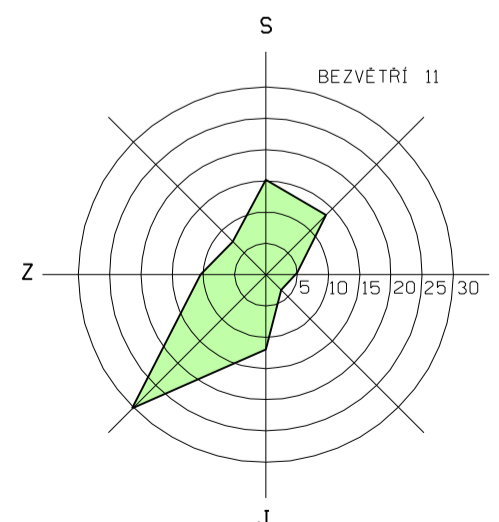
ZMĚNA Č. 1

PŘÍLOHA Č.2 K OPATŘENÍ OBECNÉ POVAHY Č.1/2011

1. ZÁKLADNÍ ČLENĚNÍ ÚZEMÍ

1 : 5 000

	HRANICE ZASTAVĚNÉHO ÚZEMÍ K 1. 11. 2010
	ZASTAVĚNÉ ÚZEMÍ K 1. 7. 2008
	HRANICE ZASTAVITELNÝCH PLOCH S OZNAČENÍM DLE TEXTOVÉ ČÁSTI
	HRANICE PLOCH ZELENĚ NA VEŘEJNÝCH PROSTRANSTVÍCH S OZNAČENÍM DLE TEXTOVÉ ČÁSTI
	HRANICE PŘESTAVBOVÝCH PLOCH S OZNAČENÍM DLE TEXTOVÉ ČÁSTI
	HRANICE DOPRAVNÍCH KORIDORŮ S OZNAČENÍM DLE TEXTOVÉ ČÁSTI
	NAVRŽENÁ VEŘEJNÁ PROSTRANSTVÍ
	PLOCHY, KDE ZMĚNY PROVĚŘÍ ÚZEMNÍ STUDIE
	PLOCHY, KDE ARCHITEKTONICKOU ČÁST PROJEKTOVÉ DOKUMENTACE MUSÍ ZPRACOVAT AUTORIZOVANÝ ARCHITEKT
	ZRUŠENÍ PODMÍNKY NA PROVĚŘENÍ ZMĚN ÚZEMNÍ STUDIÍ
	RUŠENÉ JEVI



PROJEKTOVÁ ČINNOST, URBANISMUS, ÚZEMNÍ PLÁNOVÁNÍ, EKOLOGIE, GIS

URBANISTICKÉ STŘEDISKO OSTRAVA, s.r.o.

OSTRAVA s.r.o. Spartakovců 3, Ostrava-Poruba, 70800

tel: 596 939 530, 596 939 531

ZODP.PROJEKTANT : ING. ARCH. HELENA SALVETOVÁ

ZAK. ČÍSLO : U - 430

ZPRACOVATEL : ING. ARCH. HELENA SALVETOVÁ

OBJEDNATEL : STATUTÁRNÍ MĚSTO FRÝDEK - MÍSTEK

DATUM : PROSINEC 2011