

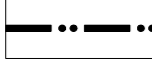



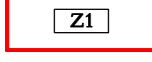

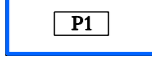


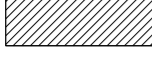

ÚZEMNÍ PLÁN FRÝDKU - MÍSTKU

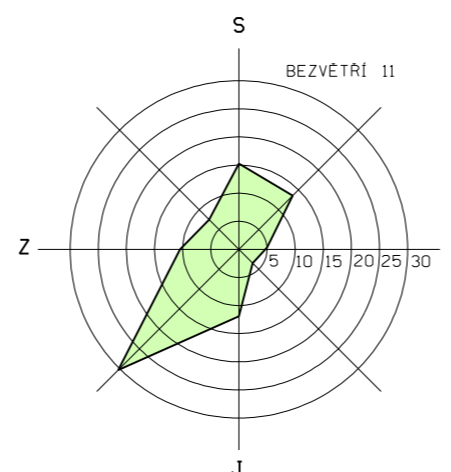
PRÁVNÍ STAV PO ZMĚNĚ Č. 4

PŘÍLOHA Č. 2 K OPATŘENÍ OBECNÉ POVAHY Č. 1/2008, VE ZNĚNÍ PŘÍLOHY Č. 2 K OPATŘENÍ OBECNÉ POVAHY Č. 1/2011,
VE ZNĚNÍ PŘÍLOHY Č. 2 K OPATŘENÍ OBECNÉ POVAHY Č. 1/2012, VE ZNĚNÍ PŘÍLOHY Č. 2 K OPATŘENÍ OBECNÉ POVAHY Č. 1/2015,
VE ZNĚNÍ PŘÍLOHY Č. 2 K OPATŘENÍ OBECNÉ POVAHY Č. 1/2017

1. ZÁKLADNÍ ČLENĚNÍ ÚZEMÍ

1 : 5 000

	HRANICE MĚSTA FRÝDKU - MÍSTKU
	HRANICE KATASTRÁLNÍCH ÚZEMÍ
	HRANICE ZASTAVĚNÉHO ÚZEMÍ K 1. 1. 2017
	ZASTAVĚNÉ ÚZEMÍ K 1. 1. 2017
	HRANICE ZASTAVITELNÝCH PLOCH S OZNAČENÍM
	HRANICE PLOCH ZELENĚ NA VEŘEJNÝCH PROSTRANSTVÍCH S OZNAČENÍM
	HRANICE PLOCH PŘESTAVBY S OZNAČENÍM
	HRANICE DOPRAVNÍCH KORIDORŮ S OZNAČENÍM DLE TEXTOVÉ ČÁSTI
	NAVRŽENÁ VEŘEJNÁ PROSTRANSTVÍ
	VYMEZENÍ PLOCH A KORIDORŮ, VE KTERÝCH JE PROVĚŘENÍ ZMĚN JEJICH VYUŽITÍ ÚZEMNÍ STUDIIÍ PODMÍNKOU PRO ROZHODOVÁNÍ
	VYMEZENÍ ARCHITEKTONICKY NEBO URBANISTICKY VÝZNAMNÝCH STAVEB, PRO KTERÉ MŮŽE VYPRACOVÁVAT ARCHITEKTONICKOU ČÁST PROJEKTOVÉ DOKUMENTACE JEN AUTORIZOVANÝ ARCHITEKT



PROJEKTOVÁ ČINNOST, URBANISMUS, ÚZEMNÍ PLÁNOVÁNÍ, EKOLOGIE, GIS

URBANISTICKÉ STŘEDISKO OSTRAVA, s.r.o.

OSTRAVA s.r.o.

Spartakovců 3, Ostrava-Poruba, 70800

tel: 596 939 530, 596 939 531

ZODP.PROJEKTANT :	ING. ARCH. HELENA SALVETOVÁ	ZAK ČÍSLO :	U - 430
ZPRACOVATEL :	ING. ARCH. HELENA SALVETOVÁ		
OBJEDNATEL :	STATUTÁRNÍ MĚSTO FRÝDEK - MÍSTEK	DATUM:	ÚNOR 2018