



















ÚZEMNÍ PLÁN FRÝDKU-MÍSTKU

ÚPLNÉ ZNĚNÍ PO ZMĚNĚ Č. 7

PŘÍLOHA Č. 2 K OPATŘENÍ OBECNÉ POVAHY Č. 1/2008, VE ZNĚNÍ PŘÍLOHY Č. 2 K OPATŘENÍ OBECNÉ POVAHY Č. 1/2011,
VE ZNĚNÍ PŘÍLOHY Č. 2 K OPATŘENÍ OBECNÉ POVAHY Č. 1/2012, VE ZNĚNÍ PŘÍLOHY Č. 2 K OPATŘENÍ OBECNÉ POVAHY Č. 1/2015,
VE ZNĚNÍ PŘÍLOHY Č. 2 K OPATŘENÍ OBECNÉ POVAHY Č. 1/2017, VE ZNĚNÍ PŘÍLOHY Č. 2 K OPATŘENÍ OBECNÉ POVAHY Č. 1/2020
VE ZNĚNÍ PŘÍLOHY Č. 2 K OPATŘENÍ OBECNÉ POVAHY Č. 1/2021, VE ZNĚNÍ PŘÍLOHY Č. 2 K OPATŘENÍ OBECNÉ POVAHY Č. 1/2024

1. ZÁKLADNÍ ČLENĚNÍ ÚZEMÍ

1 : 5 000

STAV	NÁVRH	
		HRANICE ŘEŠENÉHO ÚZEMÍ
		HRANICE KATASTRÁLNÍCH ÚZEMÍ
		VYMEZENÍ ZASTAVĚNÉHO ÚZEMÍ K 1. 12. 2023
		ZASTAVITELNÉ PLOCHY
		PLOCHY PŘESTAVBY
		PLOCHY ZMĚN V KRAJINĚ
		KORIDOR PLOŠNĚ VYMEZENÝ ÚZEMNÍM PLÁNEM
		KORIDOR PLOŠNĚ VYMEZENÝ, PŘEVZATÝ Z NADŘÁZENÉ DOKUMENTACE
		KORIDOR PŘEKRYVNÝ, PŘEVZATÝ Z NADŘÁZENÉ DOKUMENTACE



Spolufinancováno
Evropskou unií



MINISTERSTVO
PRO MÍSTNÍ
ROZVOJ ČR



PROJEKTOVÁ ČINNOST, URBANISMUS, ÚZEMNÍ PLÁNOVÁNÍ, EKOLOGIE, GIS

URBANISTICKÉ STŘEDISKO OSTRAVA, s.r.o.

Spartakovců 6014/3, Ostrava-Poruba, 70800 tel: 596 939 530, 596 939 531

ZODP.PROJEKTANT: ING. ARCH. HELENA SALVETOVÁ	ZAK. ČÍSLO: U - 430
ZPRACOVATEL: ING. ARCH. HELENA SALVETOVÁ	
OBJEDNATEL: STATUTÁRNÍ MĚSTO FRÝDEK-MÍSTEK	DATUM: ZÁŘÍ 2024