

ÚZEMNÍ PLÁN FRÝDKU-MÍSTKU

ZMĚNA Č.5

PŘÍLOHA Č. 4 K OPATŘENÍ OBECNÉ POVAHY Č. 1/2020

9. ŠIRŠÍ VZTAHY

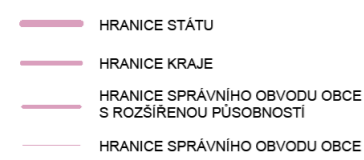
1 : 50 000



PŘEVZATO ZE ZÁSAD ÚZEMNÍHO ROZVOJE MORAVSKOSLEZSKÉHO KRAJE PO VYDÁNÍ AKTUALIZACE Č. 1


JEVY INFORMATIVNÍ

ADMINISTRATIVNĚ SPRÁVNÍ ČLENĚNÍ

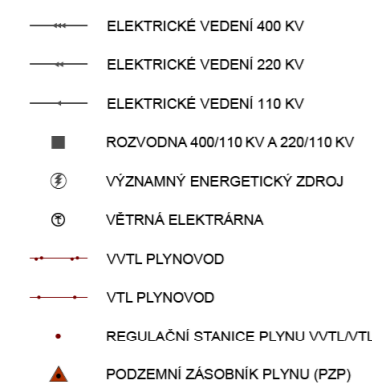


LIMITY VYUŽITÍ ÚZEMÍ

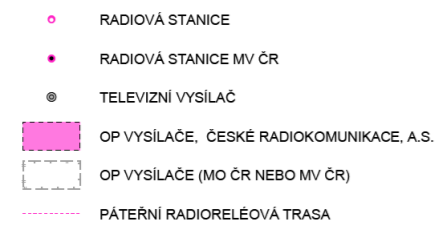
DOPRAVA



ENERGETIKA



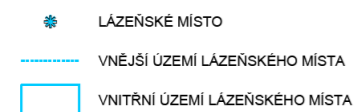
SPOJE



ODPADOVÉ HOSPODÁŘSTVÍ



LÁZNĚ

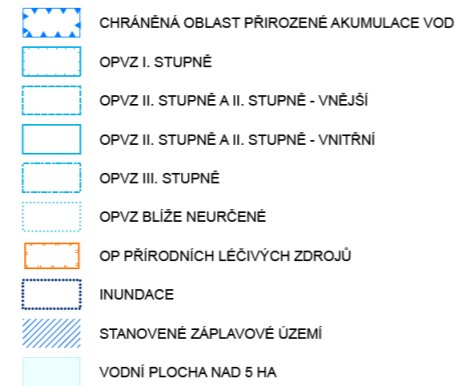


KULTURNÍ A HISTORICKÉ HODNOTY

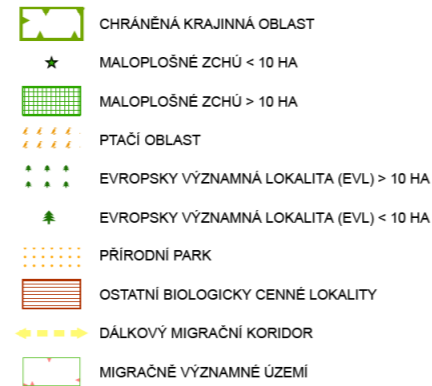


LIMITY VYUŽITÍ ÚZEMÍ (pokračování)

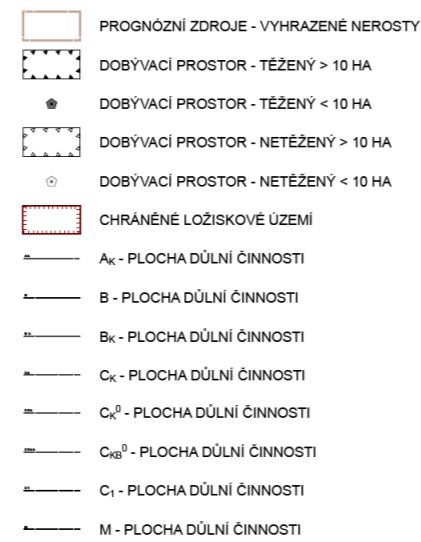
VODNÍ HOSPODÁŘSTVÍ



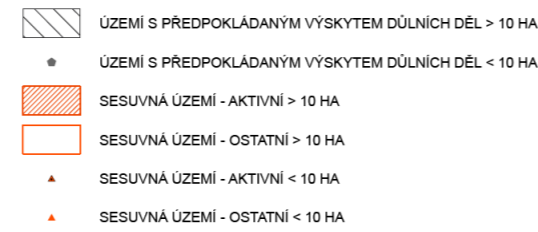
OCHRANA PŘÍRODY A KRAJINY



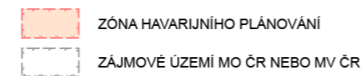
HORNINOVÉ PROSŘEDÍ



ÚZEMÍ S PŘEDPOKLADANÝM VYSKYTEM DŮLNÍCH DÉL > 10 HA



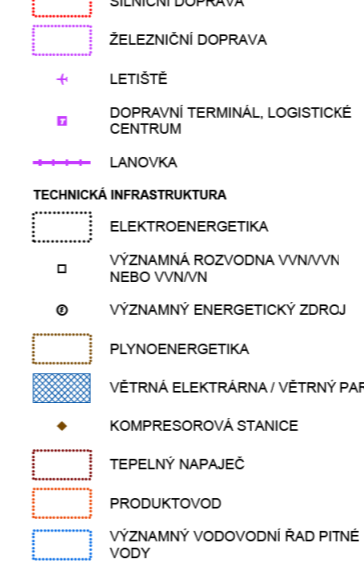
ÚZEMÍ OBRANY A BEZPEČNOSTI STÁTU



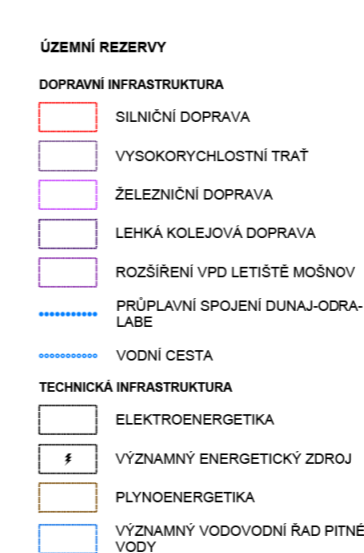
JEVY NAVRHOVANÉ

PLOCHY A KORIDORY NADMÍSTNÍHO VÝZNAMU

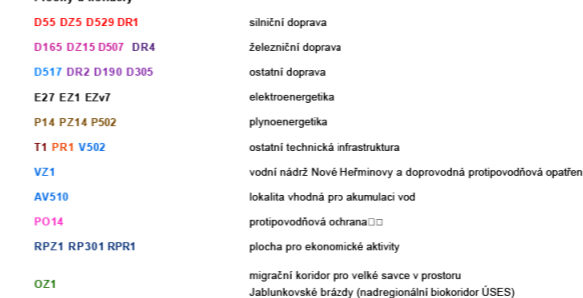
DOPRAVNÍ INFRASTRUKTURA



ÚZEMNÍ REZERVY



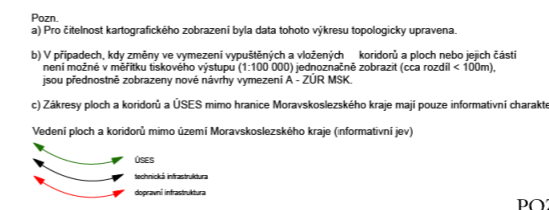
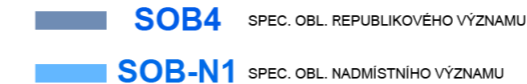
KÓDOVÉ OZNAČENÍ PLOCH A KORIDORŮ NADMÍSTNÍHO VÝZNAMU, ÚZEMNÍCH REZERV




ROZVOJOVÉ OSY A OBLASTI



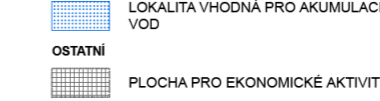
SPECIFICKÉ OBLASTI



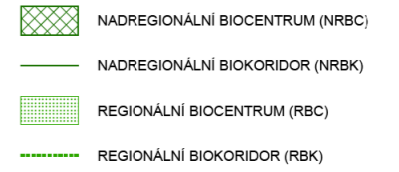
PROTIPODNOVÁ OCHRANA



PROTIPODNOVÁ OCHRANA



ÚZEMNÍ SYSTÉM EKOLOGICKÉ STABILITY



POZNÁMKA: NĚKTERÉ JEVI OBSAŽENÉ V LEGENDĚ SE VE VÝKRESE NEMUSÍ VYSKYTOVAT