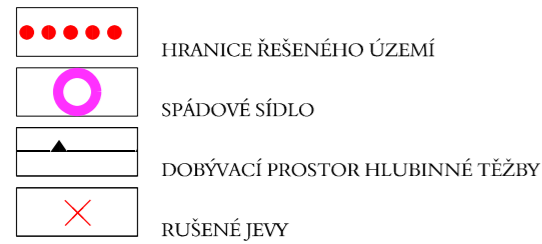


# ODŮVODNĚNÍ ZMĚNY Č. 2 ÚZEMNÍHO PLÁNU BRUZOVICE

## 8. ŠIRŠÍ VZTAHY

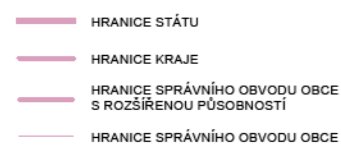
1 : 50 000



PŘEVZATO ZE ZÁSAD ÚZEMNÍHO ROZVOJE MORAVSKOSLEZSKÉHO KRAJE VE ZNĚNÍ AKTUALIZACE Č. 1


### JEVY INFORMATIVNÍ

#### ADMINISTRATIVNĚ SPRÁVNÍ ČLENĚNÍ

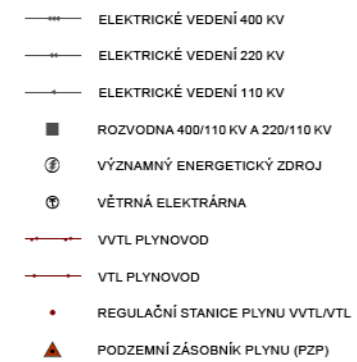


#### LIMITY VYUŽITÍ ÚZEMÍ

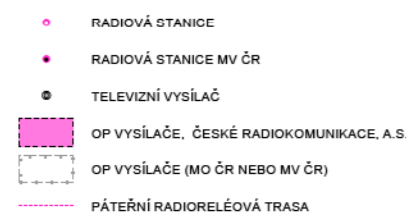
##### DOPRAVA



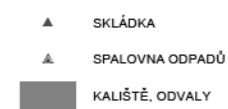
##### ENERGETIKA



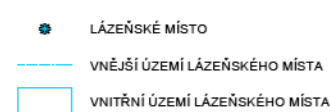
##### SPOJE



##### ODPADOVÉ HOSPODÁŘSTVÍ



##### LÁZNĚ

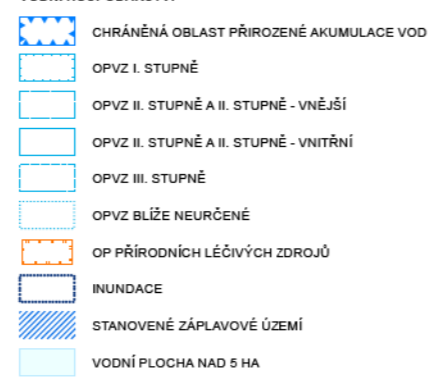


##### KULTURNÍ A HISTORICKÉ HODNOTY



### LIMITY VYUŽITÍ ÚZEMÍ (pokračování)

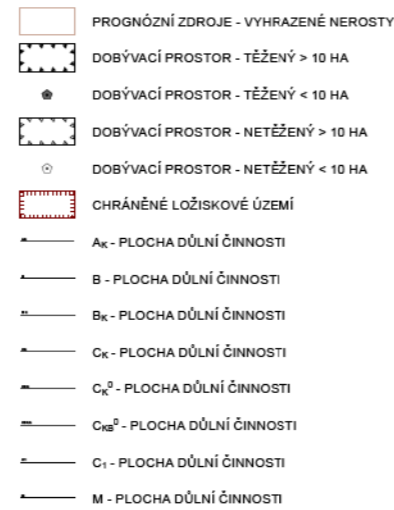
#### VODNÍ HOSPODÁŘSTVÍ



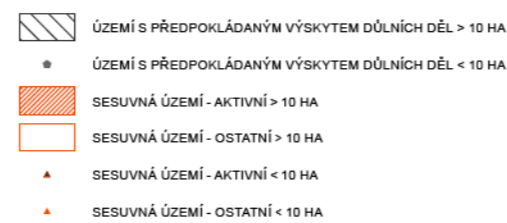
#### OCHRANA PŘÍRODY A KRAJINY



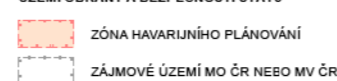
#### HORNINOVÉ PROŠEDÍ



#### ÚZEMÍ S PŘEDPOKLÁDANÝM VÝSKYTEM DŮLNÍCH DÉL > 10 HA

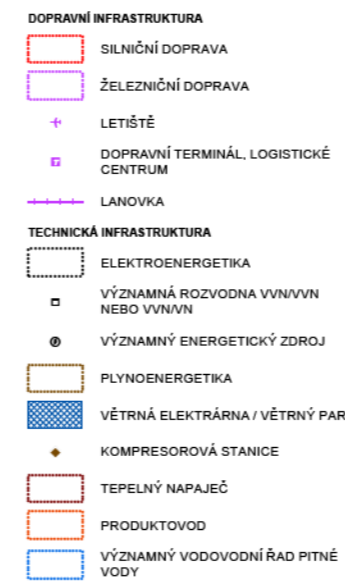


#### ÚZEMÍ OBRANY A BEZPEČNOSTI STÁTU

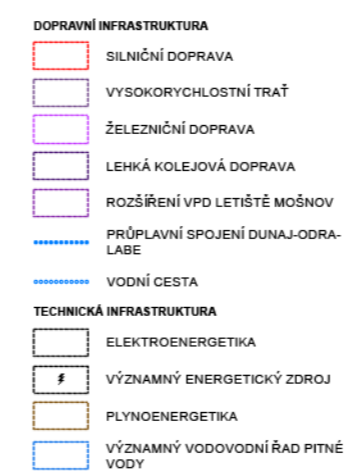


### JEVY NAVRHOVANÉ

#### PLOCHY A KORIDORY NADMÍSTNÍHO VÝZNAMU



#### ÚZEMNÍ REZERVY



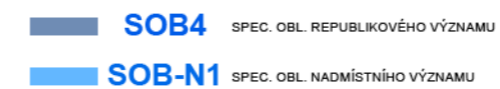
#### KODOVÉ OZNAČENÍ PLOCH A KORIDORŮ NADMÍSTNÍHO VÝZNAMU, ÚZEMNÍCH REZERV

Plochy a koridory	územní rezervy
D65 D25 D633 DR1	silniční doprava
D165 D215 D987 DR4	železniční doprava
D517 DR2 D199 D305	ostatní doprava
E27 E21 E2V7	elektroenergetika
P14 P214 P502	plynoenergetika
T1 PR1 V502	ostatní technická infrastruktura
V21	území sádké nové letištní a dopravní protipovodňová opatření
D2119	kaluže vhodné pro akumulaci vod
P014	protipovodňová ochrana
RP21 RP361 RP61	plocha pro ekonomické aktivity
OZ1	migranční koridor pro velké kaviary v pražské Jabunkovské brázdě (nadregionální biokoridor OZ65)


#### ROZVOJOVÉ OSY A OBLASTI



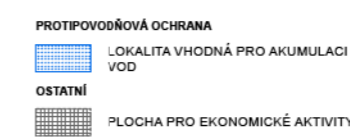
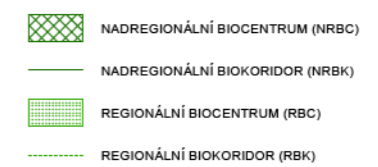
#### SPECIFICKÉ OBLASTI



Průběh:  
a) Pro členění kartografického zobrazení byla data těchto výhledů topologicky upravena.  
b) V případě, kdy změny ve vymezení vyplynou z aktualizace a sčítaných koridorů a ploch nebo jejich částí není možná zobrazení sádké kaluže (1:100 000) přirovnání zobrazení (sádké kaluže = 100m).  
c) Závazky ploch a koridorů a ÚSES mimo hranice Moravskoslezského kraje mají pouze informativní charakter.  
Vedení ploch a koridorů mimo území Moravskoslezského kraje (informativní jevy)



#### ÚZEMNÍ SYSTÉM EKOLOGICKÉ STABILITY



POZNÁMKA: NĚKTERÉ JEVY OBSAŽENÉ V LEGENDĚ SE VE VÝKRESE NEMUSÍ VYSKYTOVAT