


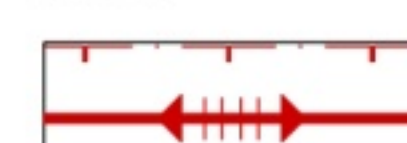





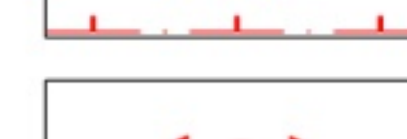























ÚZEMNÍ PLÁN BYSTRICE

II.B.d.3) VÝKRES ENERGETIKY, SPOJŮ

HRANICE STAV

	OBCE (ŘEŠENÉHO ÚZEMÍ)
	ZASTAVĚNÉHO ÚZEMÍ K 29.2.2016
	NAVŘZENÉ ZASTAVITELNÉ PLOCHY

STAV	NÁVRH	
		VEDENÍ VVN 400 kV - NADZEMNÍ, S OCHRANNÝM PÁSMEM
		VEDENÍ VN 110 kV - NADZEMNÍ, S OCHRANNÝM PÁSMEM
		VEDENÍ VN 22 kV - NADZEMNÍ, S OCHRANNÝM PÁSMEM
		VEDENÍ VN 22 kV - ZEMNÍ, KABELOVÉ
		DISTRIBUČNÍ TRAFOSTANICE VN/NN
		MALÁ VODNÍ ELEKTRÁRNA
		VYSOKOTLAKÝ PLYNOVOD (VTL) VČETNĚ BEZPEČNOSTNÍHO PÁSMU
		STŘEDOTLAKÝ PLYNOVOD (STL)
		REGULAČNÍ STANICE PLYNU VTL/STL
		ZÁKLADOVÁ STANICE
		RADIOVÁ STANICE
		TELEFONNÍ ÚSTŘEDNA
		DÁLKOVÝ OPTICKÝ KABEL
		RADIORELEOVÉ SPOJE