





# ÚZEMNÍ PLÁN BYSTŘICE

II.B.d.3) VÝKRES ENERGETIKY, SPOJŮ

ZMĚNA Č. 1





























1 : 5 000

## VYMEZENÍ ÚZEMÍ

	HRANICE OBCE (ŘEŠENÉHO ÚZEMÍ)
	HRANICE ZASTAVĚNÉHO ÚZEMÍ K 30.9.20120
	VYMEZENÉ ZASTAVITELNÉ PLOCHY
	VYMEZENÉ PLOCHY PŘESTAVBY

## DOPLNĚNÍ LEGENDY

	RUŠENÉ PRVKY
--	--------------

STAV	NÁVRH	
		VEDENÍ VVN 400 KV - NADZEMNÍ, S OCHRANNÝM PÁSMEM
		VEDENÍ VN 110 KV - NADZEMNÍ, S OCHRANNÝM PÁSMEM
		VEDENÍ VN 22 KV - NADZEMNÍ, S OCHRANNÝM PÁSMEM
		VEDENÍ VN 22 KV - ZEMNÍ, KABELOVÉ
		DISTRIBUČNÍ TRAFOSTANICE VN/NN
		MALÁ VODNÍ ELEKTRÁRNA
		VYSOKOTLAKÝ PLYNOVOD (VTL) VČETNĚ BEZPEČNOSTNÍHO PÁSMA
		STŘEDOTLAKÝ PLYNOVOD (STL)
		REGULAČNÍ STANICE PLYNU VTL/STL
		ZÁKLADOVÁ STANICE
		RADIOVÁ STANICE
		TELEFONNÍ ÚSTŘEDNA
		DÁLKOVÝ OPTICKÝ KABEL
		RADIORELEOVÉ SPOJE