

# ÚZEMNÍ PLÁN BYSTŘICE











II.B.c) VÝKRES PŘEDPOKLÁDANÝCH ZÁBORŮ PŮDNÍHO FONDU  
ZMĚNA Č. 1

1 : 5 000

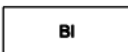

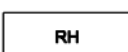
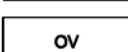
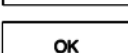









## VYHODNOCENÍ ZÁBORU

STAV	NÁVRH	
		HRANICE OBCE (ŘEŠENÉHO ÚZEMÍ)
		HRANICE ZASTAVĚNÉHO ÚZEMÍ K 30.9.2020
		HRANICE ZASTAVĚNÉHO ÚZEMÍ K 1. 9. 1966 - INTRAVILÁN
		VYMEZENÉ ZASTAVITELNÉ PLOCHY
		NAVRŽENÉ ZALESNĚNÍ
		NÁVRH PLOCHY SE ZMĚNOU KATEGORIE LESNÍCH POZEMKŮ
		VZDÁLENOST 50 m OD OKRAJE LESA
		HRANICE BONITNÍCH PŮDNĚ EKOLOGICKÝCH JEDNOTEK
		KÓD BPEJ
		ZEMĚDĚLSKÉ POZEMKY S TŘÍDOU OCHRANY II
		ZEMĚDĚLSKÉ POZEMKY S TŘÍDOU OCHRANY III
		ZEMĚDĚLSKÉ POZEMKY S TŘÍDOU OCHRANY IV
		ZEMĚDĚLSKÉ POZEMKY S TŘÍDOU OCHRANY V
		LESNÍ POZEMKY
		NEZEMĚDĚLSKÉ POZEMKY
		ODVODNĚNÉ POZEMKY

## PRVKY ÚZEMNÍHO SYSTÉMU EKOLOGICKÉ STABILITY

STAV	NÁVRH	
		LOKÁLNÍ BIODORIDOR
		LOKÁLNÍ BIOCENTRUM
		REGIONÁLNÍ BIOCENTRUM
		REGIONÁLNÍ BIODORIDOR
		POPIS ÚSES

## PLOCHY S ROZDÍLNÝM ZPŮSOBEM VYUŽITÍ

NÁVRH	
	BYDLENÍ - INDIVIDUÁLNÍ V RODINNÝCH DOMECH MĚSTSKÉ A PŘÍMĚSTSKÉ
	BYDLENÍ - INDIVIDUÁLNÍ V RODINNÝCH DOMECH V ROZPTÝLENÝCH LOKALITÁCH
	REKREACE - HROMADNÁ
	OBČANSKÉ VYBAVENÍ - VEŘEJNÁ INFRASTRUKTURA
	OBČANSKÉ VYBAVENÍ - KOMERČNÍ ZAŘÍZENÍ
	OBČANSKÉ VYBAVENÍ - TĚLOVÝCHOVNÁ A SPORTOVNÍ ZAŘÍZENÍ
	DOPRAVNÍ INFRASTRUKTURA - SILNIČNÍ
	TECHNICKÉ INFRASTRUKTURA
	SMÍŠENÁ OBYTNÁ - VESNICKÁ
	VÝROBA A SKLADOVÁNÍ - LEHKÝ PRŮMYSL
	VÝROBA A SKLADOVÁNÍ - DROBNÁ VÝROBA A VÝROBNÍ SLUŽBY
	VEŘEJNÁ PROSTRANSTVÍ - S PŘEVAHOU NEZPEVNĚNÝCH PLOCH (VEŘEJNÁ ZELENĚ)
	LESY HOSPODÁŘSKÉ
	SMÍŠENÁ NEZASTAVĚNÉHO ÚZEMÍ - REKREAČNÍ

## DOPLNĚNÍ LEGENDY

	SPOJNICE PLOCH STEJNÉ FUNKCE
	ÚBYTEK ZASTAVITELNÝCH PLOCH