

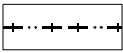











# ÚZEMNÍ PLÁN BYSTŘICE

## ZMĚNA Č. 2

### I.B.a) VÝKRES ZÁKLADNÍHO ČLENĚNÍ ÚZEMÍ 1 : 5000

#### VYMEZENÍ ÚZEMÍ

STAV	NÁVRH	
		HRANICE OBCE (ŘEŠENÉHO ÚZEMÍ)
		HRANICE ZASTAVĚNÉHO ÚZEMÍ K 1.10.2022
		NAVRŽENÉ ZASTAVITELNÉ PLOCHY
		NAVRŽENÉ PLOCHY PŘESTAVBY
		VYMEZENÍ PLOCH, VE KTERÝCH JE PROVEŘENÍ ZMĚN JEJICH VYUŽITÍ ÚZEMNÍ STUDIÍ, PODMÍNKOU PRO ROZHODOVÁNÍ
		RUŠENÉ JEVY