

















# ÚZEMNÍ PLÁN ČELADNÁ - ÚPLNÉ ZNĚNÍ PO ZMĚNĚ Č. 2

## I.2.a) VÝKRES ZÁKLADNÍHO ČLENĚNÍ ÚZEMÍ

### LIST 1

#### LEGENDA

STAV      NÁVRH

		HRANICE OBCE / KATASTRÁLNÍHO ÚZEMÍ
		HRANICE ZASTAVĚNÉHO ÚZEMÍ K 1. 5. 2020
		ZASTAVĚNÉ ÚZEMÍ K 1. 5. 2020
		ZASTAVITELNÁ PLOCHA
		PLOCHA PŘESTAVBY
		ÚZEMNÍ STUDIE VLOŽENÁ DO EVIDENCE ÚPČ
		ÚZEMNÍ STUDIE - PODMÍNKA ZPRACOVÁNÍ PONECHÁNA
		ÚZEMNÍ STUDIE - D1