

I. ÚZEMNÍ PLÁN

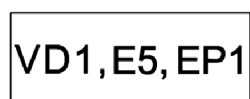
DOBRÁ

I.B.c) VÝKRES VEŘEJNĚ PROSPĚŠNÝCH STAVEB, OPATŘENÍ A ASANACÍ

LEGENDA



HRANICE OBCE (ŘEŠENÉHO ÚZEMÍ)



POPIS VEŘEJNĚ PROSPĚŠNÝCH STAVEB


NÁVRH VEŘEJNĚ PROSPĚŠNÝCH STAVEB



PLOCHY A KORIDORY PRO VEDENÍ TECHNICKÉ INFRASTRUKTURY




PLOCHY A KORIDORY PRO VEDENÍ DOPRAVNÍ INFRASTRUKTURY



PLOCHY VEŘEJNÝCH PROSTRANSTVÍ S PŘEVAHOU ZELENĚ



PLOCHY VPS S MOŽNOSTÍ VYVLASTNĚNÍ



PLOCHY VPS S MOŽNOSTÍ UPLATNĚNÍ PŘEDKUPNÍHO PRÁVA

PRVKY ÚSES - OPATŘENÍ VE VEŘEJNÉM ZÁJMU

STAV

NÁVRH



LOKÁLNÍ BIOKORIDOR



LOKÁLNÍ BIOCENTRUM



REGIONÁLNÍ BIOCENTRUM

N1 RBC

L10LBBK

POPIS ÚSES



PROJEKTOVÁ ČINNOST, URBANISMUS, ÚZEMNÍ PLÁNOVÁNÍ, EKOLOGIE

URBANISTICKÉ STŘEDISKO OSTRAVA, s.r.o.

Spartakovců 3, Ostrava-Poruba, 708 00

tel: 59 693 95 30

ZODP.PROJEKTANT : ING. ARCH. PETR GAJDUŠEK

ZAK. ČÍSLO U - 492

POŘIZOVATEL : MAGISTRÁT MĚSTA FRÝDKU - MÍSTKU

MĚŘÍTKO 1 : 5 000

OBJEDNATEL : OBEC DOBRÁ

DATUM 2017