







I. ÚZEMNÍ PLÁN

DOBRÁ

I.B.a) VÝKRES ZÁKLADNÍHO ČLENĚNÍ ÚZEMÍ

1 : 5 000

LEGENDA

-  HRANICE OBCE (ŘEŠENÉHO ÚZEMÍ)
-  ZASTAVĚNÉ ÚZEMÍ K 31.12.2016
-  Z1 NAVRŽENÉ ZASTAVITELNÉ PLOCHY
-  P1 NAVRŽENÉ PLOCHY PŘESTAVBY
-  R1 NAVRŽENÉ ÚZEMNÍ REZERVY
-  U01 VYMEZENÍ PLOCH, VE KTERÝCH JE PROVERENÍ ZMĚN JEJICH VYUŽITÍ ÚZEMNÍ STUDIÍ, PODMÍNKOU PRO ROZHODOVÁNÍ

I.B.a) VÝKRES ZÁKLADNÍHO ČLENĚNÍ ÚZEMÍ

