

ZMĚNA Č. 2




ÚZEMNÍHO PLÁNU DOLNÍ DOMASLAVICE

A.2 HLAVNÍ VÝKRES

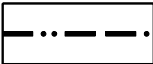




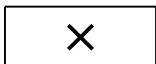
1 : 5 000

LEGENDA NAVRŽENÝCH ZMĚN

PLOCHY S ROZDÍLNÝM ZPŮSOBEM VYUŽITÍ

STAV	NÁVRH	
SO		PLOCHY SMÍŠENÉ OBYTNÉ
VS		PLOCHY SMÍŠENÉ VÝROBNÍ A SKLADOVÁNÍ
K		PLOCHY SMÍŠENÉ VÝROBNÍ A SKLADOVÁNÍ

HRANICE

STAV	NÁVRH	
		HRANICE ZASTAVĚNÉHO ÚZEMÍ K 1. 6. 2020
		HRANICE ZASTAVITELNÝCH PLOCH S OZNAČENÍM
		RUŠENÍ JEVU



PROJEKTOVÁ ČINNOST, URBANISMUS, ÚZEMNÍ PLÁNOVÁNÍ, EKOLOGIE, GIS

URBANISTICKÉ STŘEDISKO OSTRAVA, s.r.o.

Spartakovců 3, Ostrava-Poruba, 70800

tel: 596939530, 596939531

ZODP.PROJEKTANT: ING. ARCH. VLADIMÍRA FUSKOVÁ

ZAK. ČÍSLO: U - 460

ZPRACOVATEL: ING. ARCH. VLADIMÍRA FUSKOVÁ, ADÉLA STREJČKOVÁ

POŘIZOVATEL: OBEC DOLNÍ DOMASLAVICE

DATUM: ČERVEN 2020