

# ZMĚNA Č. 2







## ÚZEMNÍHO PLÁNU DOLNÍ DOMASLAVICE

A.5 ENERGETIKA A SPOJE

1 : 5 000

### LEGENDA NAVRŽENÝCH ZMĚN

#### PLOCHY S ROZDÍLNÝM ZPŮSOBEM VYUŽITÍ

STAV	NÁVRH	
		SMÍŠENÉ OBYTNÉ
		PLOCHY SMÍŠENÉ VÝROBNÍ A SKLADOVÁNÍ
		PLOCHY SMÍŠENÉ VÝROBNÍ A SKLADOVÁNÍ

#### HRANICE

STAV	NÁVRH	
		HRANICE ZASTAVĚNÉHO ÚZEMÍ K 1. 6. 2020
		OZNAČENÍ ZASTAVITELNÝCH PLOCH
		RUŠENÍ JEVU

#### DOPRAVNÍ INFRASTRUKTURA

STAV	NÁVRH	
		MÍSTNÍ KOMUNIKACE



PROJEKTOVÁ ČINNOST, URBANISMUS, ÚZEMNÍ PLÁNOVÁNÍ, EKOLOGIE, GIS

**URBANISTICKÉ STŘEDISKO OSTRAVA, s.r.o.**

Spartakovců 3, Ostrava-Poruba, 70800

tel: 596939530, 596939531

ZODP.PROJEKTANT: ING. ARCH. VLADIMÍRA FUSKOVÁ

ZAK. ČÍSLO: U - 460

ZPRACOVATEL: ING. VÁCLAV ŠKVAIN, ADÉLA STREJČKOVÁ

POŘIZOVATEL: OBEC DOLNÍ DOMASLAVICE

DATUM: ČERVEN 2020