










LEGENDA

.....	hranice řešeného území
-----	hranice katastrálního území
	zastavěné území ke dni 16.11.2020
	hranice zastavitelných ploch
	hranice ploch přestavby
	zastavitelné plochy
	plochy přestavby
	plochy změn v krajině
	koridory dopravní infrastruktury pro rekonstrukci a úpravu šířkových parametrů stávajících komunikací
	plochy, ve kterých je rozhodování o změnách v území podmíněno zpracováním územní studie
	územní rezervy

ZÁZNAM O ÚČINNOSTI

Označení správního orgánu, který poslední změnu vydal:

Zastupitelstvo města Frýdlant nad Ostravicí

Pořadové číslo poslední změny: **2**

Datum nabytí účinnosti poslední změny:

Pořizovatel:

**Městský úřad Frýdlant nad Ostravicí,
odbor regionálního rozvoje a stavební úřad**

Oprávněná úřední osoba pořizovatele:

Mgr. Jakub Jiroušek

Funkce:

referent odboru RRaSÚ

Podpis:

razítko

S

ÚZEMNÍ PLÁN FRÝDLANT NAD OSTRAVICÍ

ÚPLNÉ ZNĚNÍ PO ZMĚNĚ Č. 2

grafická část

B1.

**Výkres
základního
členění území**

Zpracovatel :

archteam@archteam.cz
www.archteam.cz

ARCHTEAM[®]
ÚZEMNÍ PLÁNOVÁNÍ

Hlavní projektant :

Doc. Ing. arch. Milan Rak, Ph.D.

Zodpovědný projektant :

Ing. arch. Iveta Raková

Pořizovatel :

MěÚ Frýdlant nad Ostravicí

Měřítko : 1 : 5 000

Datum :

únor 2021