



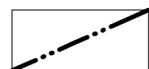
# ÚZEMNÍ PLÁN HNOJNÍK

## ÚPLNÉ ZNĚNÍ PO ZMĚNĚ Č. 1

### I.2.a) VÝKRES ZÁKLADNÍHO ČLENĚNÍ ÚZEMÍ

STAV



NÁVRH



HRANICE OBCE



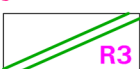

HRANICE ZASTAVĚNÉHO ÚZEMÍ



HRANICE ZASTAVITELNÉ PLOCHY S POPISEM




HRANICE PLOCHY PŘESTAVBY S POPISEM



ÚZEMNÍ REZERVA PRO PLYNOVOD VTL  
TŘANOVICE-KOMORNÍ LHOTKA DN 200



ÚZEMNÍ REZERVA PRO PLOCHU SMÍŠENOU OBYTNOU



PLOCHY, VE KTERÝCH JE ROZHODOVÁNÍ O ZMĚNÁCH  
V ÚZEMÍ PODMÍNĚNO ZPRACOVÁNÍM ÚZEMNÍ STUDIE

OZNAČENÍ DOKUMENTACE:	ÚZEMNÍ PLÁN HNOJNÍK ÚPLNÉ ZNĚNÍ PO ZMĚNĚ Č. 1	<b>ATELIER ARCHPLAN OSTRAVA s.r.o.</b> Martinovská 3168, 723 00 Ostrava-Martínov; zeman@archplan.cz	
OBJEDNATEL:	OBEC HNOJNÍK		
POŘIZOVATEL:	MAGISTRÁT MĚSTA TŘINCE		
ZHOTOVITEL:	ATELIER ARCHPLAN OSTRAVA s.r.o.		
ZODPOVĚDNÝ PROJEKTANT:		Ing.Arch. MIROSLAV HUDÁK	
URBANISTICKÁ KONCEPCE, KOORDINACE SPOLUPRÁCE SPOLUPRÁCE		Ing.Arch. MIROSLAV HUDÁK Ing.Arch. KATEŘINA BUSCHOVÁ Arch. PIERRE BUSCH	OBJEDNÁVKA ČÍSLO: OH/01851/611.9/2022/Mol.
			EXPEDICE: BŘEZEN 2024
			MĚŘÍTKO: 1:5000