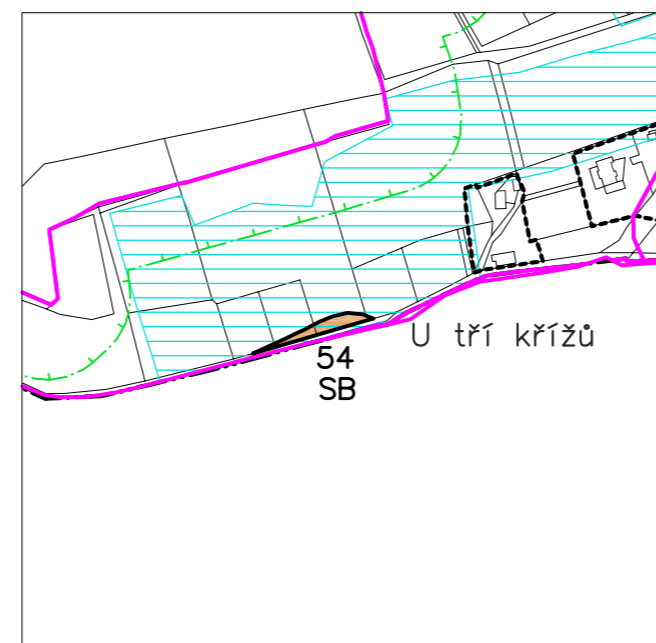


	ORNÁ PŮDA
	ZAHRADY
	TRVALÉ TRAVNÍ POROSTY
	POZEMKY URČENÉ K PLNĚNÍ FUNKCE LESA
	NEZEMĚDĚLSKÉ POZEMKY
	HRANICE OBCE
	KATASTRÁLNÍ HRANICE
	HRANICE ZASTAVĚNÉHO ÚZEMÍ
	HRANICE BONITNÍCH PŮDNĚ EKOLOGICKÝCH JEDNOTEK
	74700 KÓD BPEJ
	TŘÍDA OCHRANY BPEJ
	OCHRANNÉ PÁSMO POZEMKŮ URČENÝCH K PLNĚNÍ FUNKCE LESA
	ODVODNĚNÉ POZEMKY


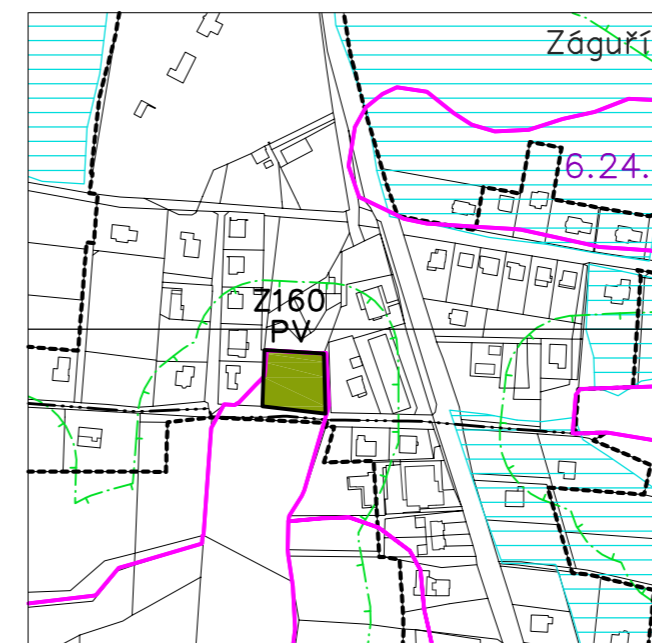
	OHRANIČENÍ PLOCH K ZÁBORU – NÁVRH
	1 ČÍSLO PLOCHY K ZÁBORU – NÁVRH
	SB PLOCHY SMÍŠENÉ OBYTNÉ
	OV PLOCHY OBČANSKÉHO VYBAVENÍ
	PV PLOCHY VEŘEJNÝCH PROSTRANSTVÍ
	PZ PLOCHY VEŘEJNÝCH PROSTRANSTVÍ – ZELENĚ

POZNÁMKA: DRUHY POZEMKŮ JSOU PŘEVZATY Z ÚDAJŮ V KATASTRU NEMOVITOSTÍ

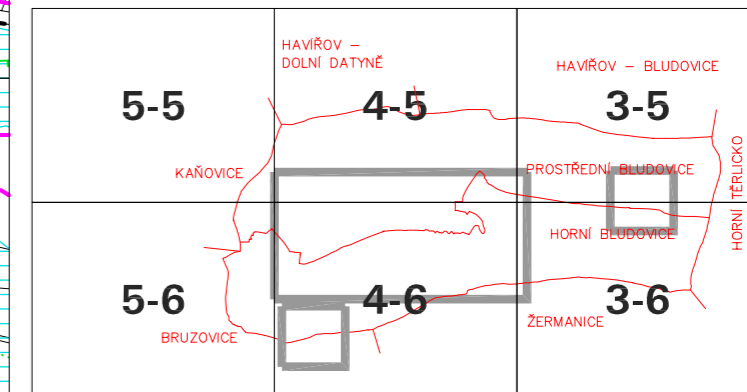
výřez z mapového listu 4-6



výřez z mapových listů 3-5, 3-6



KLAD MAPOVÝCH SEKCI MĚŘITKA 1:5000



# ÚZEMNÍ PLÁN HORNÍ BLUDOVICE

## ZMĚNA Č.2 - ODŮVODNĚNÍ

### II.2.c) - VÝKRES PŘEDPOKLÁDANÝCH ZÁBORŮ PŮDNÍHO FONDU

ZODPOVĚDNÝ PROJEKTANT: Ing.Arch.MIROSLAV HUDÁK	ZAKÁZKOVÉ ČÍSLO: 1184/16
ZPRACOVATELÉ: Ing.Arch.MIROSLAV HUDÁK Ing.TEREZA NOVÁČKOVÁ	EXPEDICE: ČERVEN 2018
OZNAČENÍ DOKUMENTACE: - ZMĚNA Č.2	MĚŘITKO: 1:5000
OBJEDNATEL: OBEC HORNÍ BLUDOVICE	
POŘIZOVATEL: MAGISTRÁT MĚSTA HAVÍŘOVA	
ZHOTOVITEL: ATELIER ARCHPLAN OSTRAVA s.r.o.	
<b>ATELIER ARCHPLAN OSTRAVA s.r.o.</b> Maršňovská 3188, 723 00 Ostrava-Maršňov; zeman@archplan.cz	