
















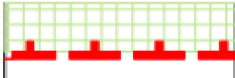

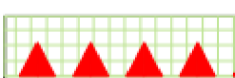

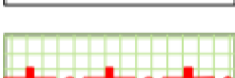





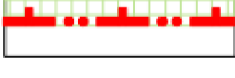
ÚZEMNÍ PLÁN JABLUNKOV

I.B.c) VÝKRES VEŘEJNĚ PROSPĚNÝCH STAVEB 1 : 5 000

NAVRŽENÉ VEŘEJNĚ PROSPĚŠNÉ STAVBY

	ZELEŇ SPECIFICKÝCH FOREM - LESOPARK
	NAVRŽENÉ POZEMNÍ KOMUNIKACE VE VYMEZENÉM KORIDORU (PLOŠE)
	OPTIMALIZACE TRATI ČD ž. 320 VČETNĚ SMĚROVÝCH ÚPRAV VE VYMEZENÉM KORIDORU (PLOŠE)
	SAMOSTATNÉ STEZKY PRO CYKLISTY, STEZKY PRO SPOLEČNÝ PROVOZ CHODCŮ A CYKLISTŮ
	VÝZNAMNÉ PARKOVACÍ PLOCHY PRO OBČANSKOU VYBAEVNOST
	ČERPACÍ STANICE VODÁRENSKÁ
	VODOVOD
	KANALIZACE SPLAŠKOVÁ
	KANALIZACE VÝTLAČNÁ
	ČERPACÍ STANICE KANALIZAČNÍ
	ČISTÍRNA ODPADNÍCH VOD
	NADZEMNÍ VEDENÍ VVN 110 a 400 kV S OCHRANNÝM PÁSMEM
	POPIS VEŘEJNĚ PROSPĚŠNÝCH STAVEB (viz textová část)
	HRANICE ŘEŠENÉHO ÚZEMÍ

PRVKY ÚSES: VEŘEJNĚ PROSPĚŠNÁ OPATŘENÍ

STAV	NÁVRH	
		LOKÁLNÍ BIODORIDOR
		LOKÁLNÍ BIOCENTRUM
		REGIONÁLNÍ BIODORIDOR
		REGIONÁLNÍ BIOCENTRUM
		NADREGIONÁLNÍ BIODORIDOR
		MIGRAČNÍ KORIDOR PRO VELKÉ ŠELMY



PROJEKTOVÁ ČINNOST, URBANISMUS, ÚZEMNÍ PLÁNOVÁNÍ, EKOLOGIE

URBANISTICKÉ STŘEDISKO OSTRAVA, s.r.o.

Spartakovců 3, Ostrava-Poruba, 708 00

tel: 596939531, fax: 596939530

ZODP.PROJEKTANT : ING. ARCH. PETR GAJDUŠEK

ZAK ČÍSLO U - 361

ZHOTOVITEL : ING. ARCH. PETR GAJDUŠEK

MĚŘÍTKO 1 : 50 000

OBJEDNATEL : MĚSTO JABLUNKOV

DATUM 2012