

# ÚZEMNÍ PLÁN JABLUNKOV


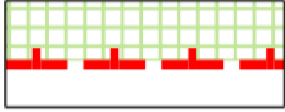

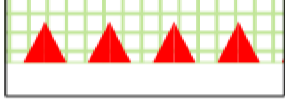
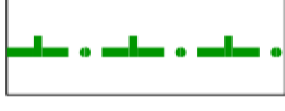
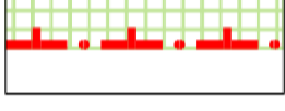

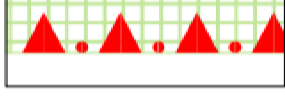

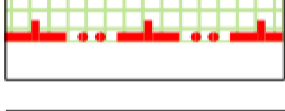


ÚPLNÉ ZNĚNÍ PO VYDÁNÍ ZMĚNY Č. 1

I.B.c) VÝKRES VEŘEJNĚ PROSPĚNÝCH STAVEB

## NAVRŽENÉ VEŘEJNĚ PROSPĚŠNÉ STAVBY


	ZELEŇ SPECIFICKÝCH FOREM - LESOPARK
	TRVALÝ TRÁVNÍ POROST
	NAVRŽENÉ POZEMNÍ KOMUNIKACE VE VYMEZENÉM KORIDORU (PLOŠE)
	OPTIMALIZACE TRATI ČD č. 320 VČETNĚ SMĚROVÝCH ÚPRAV VE VYMEZENÉM KORIDORU (PLOŠE)
	SAMOSTATNÉ STEZKY PRO CYKLISTY, STEZKY PRO SPOLEČNÝ PROVOZ CHODCŮ A CYKLISTŮ
	VÝZNAMNÉ PARKOVACÍ PLOCHY PRO OBČANSKOU VYBAVENOST
	DS - PLOCHA DOPRAVNÍ INFRASTRUKTURY - SILNIČNÍ DOPRAVA
	KD - KORIDOR PRO DOPRAVNÍ INFRASTRUKTURU SILNIČNÍ
	KT - KORIDOR PRO TECHNICKOU INFRASTRUKTURU
	KABELOVÉ VEDENÍ ELEKTRICKÉ SÍTĚ VN 22kV
	VENKOVNÍ VEDENÍ ELEKTRICKÉ SÍTĚ VN 22kV - IZOLOVANÉ VODIČE, ZÁVĚSNÉ KABELY
	DISTRIBUČNÍ TRAFOSTANICE
	STL PLYNOVOD
	ČERPACÍ STANICE VODÁRENSKÁ
	VODOVOD
	KANALIZACE SPLAŠKOVÁ
	KANALIZACE VÝTLAČNÁ
	ČERPACÍ STANICE KANALIZAČNÍ
	ČISTÍRNA ODPADNÍCH VOD
VD.. VTK.. VTV.. VTE..	POPIS VEŘEJNĚ PROSPĚŠNÝCH STAVEB (viz textová část)
	HRANICE ŘEŠENÉHO ÚZEMÍ

## PRVKY ÚSES: VEŘEJNĚ PROSPĚŠNÁ OPATŘENÍ

STAV	NÁVRH	
		LOKÁLNÍ BIOKORIDOR
		LOKÁLNÍ BIOCENTRUM
		REGIONÁLNÍ BIOKORIDOR
		REGIONÁLNÍ BIOCENTRUM
		NADREGIONÁLNÍ BIOKORIDOR
		MIGRAČNÍ KORIDOR PRO VELKÉ ŠELMY

Text

**KOZEN** ATELIÉR  
Ing. arch. Helga Kozelská Bencúrová

OBEC	JABLUNKOV	
POŘIZOVATEL	MĚSTSKÝ ÚŘAD JABLUNKOV, ODBOR ÚZEMNÍHO PLÁNOVÁNÍ A SŘ	
ODPOVĚDNÝ PROJEKTANT	ING. ARCH. HELGA KOZELSKÁ BENCÚROVÁ	
SPOLUPRÁCE	UDI MORAVA, SPOL. S R. O. - ING. BEDŘICH NEČAS, ING. DAVID HALEŠ; ING. ALENA KIMLOVÁ; ARKO, SPOL. S R. O. - ING. ZDENĚK CHUDÁREK; ING. MOJMÍR VÁLEK	
DIGITALIZACE	PAVEL MAREN	
	MEŘÍTKO 1 : 5 000	
		ČÍSLO VÝKRESU: <b>I.B.c</b>