









# ODŮVODNĚNÍ ÚZEMNÍHO PLÁNU JABLUNKOV

II.B.c) VÝKRES PŘEDPOKLÁDANÝCH ZÁBORŮ PŮDNÍHO FONDU 1 : 5 000

## PLOCHY S ROZDÍLNÝM ZPŮSOBEM VYUŽITÍ

BI	SMÍŠENÉ OBYTNÉ - MĚSTSKÉ A PŘÍMĚSTSKÉ
SV	SMÍŠENÉ OBYTNÉ - VENKOVSKÉ
BH	BYDLENÍ HROMADNÉ (V BYTOVÝCH DOMECH)
OM	OBČANSKÉ VYBAVENÍ - KOMERČNÍ ZAŘÍZENÍ MALÁ A STŘEDNÍ
OK	OBČANSKÉ VYBAVENÍ - KOMERČNÍ ZAŘÍZENÍ PLOŠNĚ ROZSÁHLÁ
RZ	REKREACE - ZAHRÁDKOVÉ OSADY
PV	VEŘEJNÁ PROSTRANSTVÍ - PARKOVIŠTĚ
DS	DOPRAVNÍ INFRASTRUKTURA - SILNIČNÍ
DZ	DOPRAVNÍ INFRASTRUKTURA - DRÁŽNÍ
DSG	DOPRAVNÍ INFRASTRUKTURA - SILNIČNÍ - GARÁŽE
SM	SMÍŠENÉ OBYTNÉ- MĚSTSKÉ
VD	VÝROBA A SKLADOVÁNÍ - DROBNÁ A ŘEMESLNÁ VÝROBA
VL	VÝROBA A SKLADOVÁNÍ - LEHKÝ PRŮMYSL
RH	REKREACE HROMADNÁ
TI	TECHNICKÉ INFRASTRUKTURY
ZS	ZELEŇ - SOUKROMÁ A VYHRAZENÁ
SBR	PLOCHY SMÍŠENÉ OBYTNÉ A REKREAČNÍ
SX	PLOCHY SMÍŠENÉ SPECIFICKÉ - OBČANSKÉ VYBAVENÍ A VEŘEJNÁ DOPRAVNÍ INFRASTRUKTURA

	HRANICE ŘEŠENÉHO ÚZEMÍ
	HRANICE OBCE
	HRANICE INTRAVILÁNU K 1.9.1966
	HRANICE ZASTAVĚNÉHO ÚZEMÍ
	HRANICE 50 m OD OKRAJE LESA
	KÓD BPEJ
	HRANICE BPEJ
	ODVODNĚNÉ POZEMKY

	PROJEKTOVÁ ČINNOST, URBANISMUS, ÚZEMNÍ PLÁNOVÁNÍ, EKOLOGIE	
	URBANISTICKÉ STŘEDISKO OSTRAVA, s.r.o.	
	Špartakovců 3, Ostrava-Poruba, 708 00	tel: 596939531, fax: 596939530
ZODP.PROJEKTANT :	ING. ARCH. PETR GAJDUŠEK	ZAK. ČÍSLO U - 361
ZHOTOVITEL :	ING. ARCH. PETR GAJDUŠEK	MĚŘÍTKO 1 : 50 000
OBJEDNATEL :	MĚSTO JABLUNKOV	DATUM 2012