


ÚZEMNÍ PLÁN JABLUNKOV

I.B.a) VÝKRES ZÁKLADNÍHO ČLENĚNÍ ÚZEMÍ 1 : 10 000

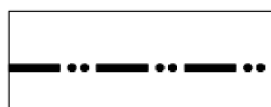
LINIOVÉ PRVKY

LINIOVÉ PRVKY

STAV



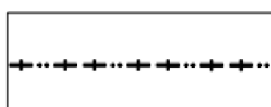
HRANICE ŘEŠENÉHO ÚZEMÍ



HRANICE OBCE



HRANICE INTRAVILÁNU Z R. 1966



HRANICE ZASTAVĚNÉHO ÚZEMÍ K 30.6.2012



NAVRŽENÉ ZASTAVITELNÉ PLOCHY



NAVRŽENÉ PLOCHY PŘESTAVBY



NAVRŽENÉ ÚZEMNÍ REZERVY



VYMEZENÍ PLOCH, VE KTERÝCH JE PROVEŘENÍ ZMĚN JEJICH VYUŽITÍ
ÚZEMNÍ STUDIÍ PODMÍNKOU PRO ROZHODOVÁNÍ



PROJEKTOVÁ ČINNOST, URBANISMUS, ÚZEMNÍ PLÁNOVÁNÍ, EKOLOGIE

URBANISTICKÉ STŘEDISKO OSTRAVA, s.r.o.

Spartakovců 3, Ostrava-Poruba, 708 00

tel: 596939531, fax: 596939530

ZODP.PROJEKTANT : ING. ARCH. PETR GAJDUŠEK

ZAK. ČÍSLO U - 361

ZHOTOVITEL : ING. ARCH. PETR GAJDUŠEK

MĚŘÍTKO 1 : 50 000

OBJEDNATEL : MĚSTO JABLUNKOV

DATUM 2012