






STAV	NÁVRH	
		
		
		
		
		
		
		
		
		

HRANICE ZASTAVĚNÉHO ÚZEMÍ K 30.6.2016

ZASTAVITELNÉ PLOCHY

PLOCHY PŘESTAVBY A DOSTAVBY

NAVRŽENÉ ÚZEMNÍ REZERVY

OZNAČENÍ POŽADAVKŮ ZE ZADÁNÍ VE ZMĚNĚ Č. 1

KORIDOR PRO DOPRAVNÍ INFRASTRUKTURU SILNIČNÍ (KD)

KORIDOR PRO DOPRAVNÍ INFRASTRUKTURU ŽELEZNIČNÍ (KD_z)

KORIDOR PRO TECHNICKOU INFRASTRUKTURU (KT)

NÁVRH NA ZRUŠENÍ

ÚZEMNÍ PLÁN JABLUNKOV


I. NÁVRH

ZMĚNA Č. 1

I.B.a) VÝKRES ZÁKLADNÍHO ČLENĚNÍ ÚZEMÍ

KOZEN ATELIÉR
Ing. arch. Helga Kozelská Bencúrová



OBEC	JABLUNKOV		
POŘIZOVATEL	MĚSTSKÝ ÚŘAD JABLUNKOV, ODBOR ÚZEMNÍHO PLÁNOVÁNÍ A SŘ		
ODPOVĚDNÝ PROJEKTANT	ING. ARCH. HELGA KOZELSKÁ BENCÚROVÁ		
SPOLUPRÁCE	UDI MORAVA, SPOL. S R. O. - ING. BEDŘICH NEČAS, ING. DAVID HALEŠ; ING. ALENA KIMLOVÁ; ARKO, SPOL. S R. O. - ING. ZDENĚK CHUDÁREK; ING. MOJMÍR VÁLEK		
DIGITALIZACE	PAVEL MAREN		
	MEŘÍTKO 1 : 10 000	DATUM: 07/2016	ČÍSLO VÝKRESU: I.B.a