

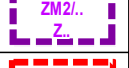
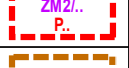
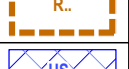








ÚZEMNÍ PLÁN JABLUNKOV ZMĚNA Č. 2

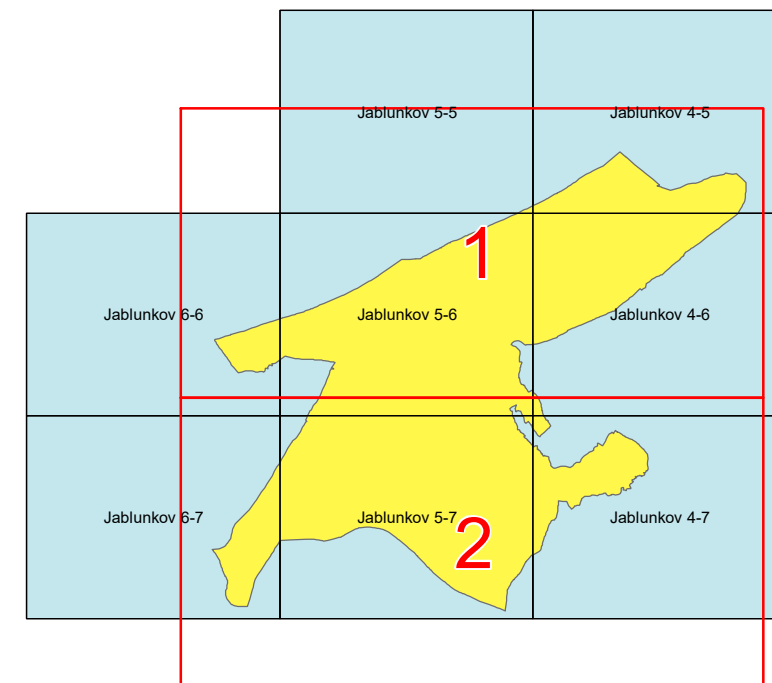
LEGENDA VÝKRESU I.B.a)

LINIOVÉ PRVKY

	HRANICE OBCE TOTOŽNÁ S HRANICÍ ŘEŠENÉHO ÚZEMÍ
	HRANICE ZASTAVĚNÉHO ÚZEMÍ OBCE K 30.8.2020
	NAVRŽENÉ ZASTAVITELNÉ PLOCHY
	NAVRŽENÉ PLOCHY PŘESTAVBY
	NAVRŽENÉ ÚZEMNÍ REZERVY
	VYMEZENÍ PLOCH, VE KTERÝCH JE PROVĚŘENÍ ZMĚN JEJICH VYUŽITÍ ÚZEMNÍ STUDIÍ PODMÍNKOU PRO ROZHODOVÁNÍ
	NÁVRH ÚPRAVY HRANICE ÚZEMNÍ STUDIE
	KD - KORIDOR PRO DOPRAVNÍ INFRASTRUKTURU SILNIČNÍ
	KDz - KORIDOR PRO DOPRAVNÍ INFRASTRUKTURU ŽELEZNIČNÍ

	OZNAČENÍ PLOCH RUŠENÝCH VE ZMĚNĚ Č. 2
	NÁVRH NA ZRUŠENÍ


VÝKRES ZÁKLADNÍHO ČLENĚNÍ ÚZEMÍ



Výkres se skládá ze 2 účelově sestavených listů v měřítku 1 : 10000

KOZEN ATELIÉR
Ing. arch. Helga Kozelská Bencúrová



OBEC	JABLUNKOV		
POŘIZOVATEL	MĚSTSKÝ ÚŘAD JABLUNKOV, ODBOR ÚZEMNÍHO PLÁNOVÁNÍ A STAVEBNÍHO ŘÁDU		
ODPOVĚDNÝ PROJEKTANT	ING. ARCH. HELGA KOZELSKÁ BENCÚROVÁ		
SPOLUPRÁCE	ING. BEDŘICH NEČAS; ING. MAGDA HERMANNOVÁ; ARKO, SPOL. S R. O. - ING. ZDENĚK CHUDÁREK; ING. MOJMÍR VÁLEK; ING. ALENA KIMLOVÁ		
DIGITALIZACE	PAVEL MAREN		
	MEŘÍTKO 1 : 10 000	DATUM: 10/2020	ČÍSLO VÝKRESU: I.B.a)