

ÚZEMNÍ PLÁN JABLUNKOV

I.B.a) VÝKRES ZÁKLADNÍHO ČLENĚNÍ ÚZEMÍ 1 : 10 000






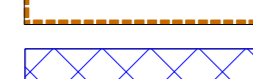




PROJEKT BYL SPOLUFINANCOVÁN Z PROSTŘEDKŮ EVROPSKÉ UNIE, EVROPSKÉHO FONDU PRO REGIONÁLNÍ ROZVOJ

LINIOVÉ PRVKY

LINIOVÉ PRVKY

STAV

-  HRANICE ŘEŠENÉHO ÚZEMÍ
-  HRANICE OBCE
-  HRANICE INTRAVILÁNU Z R. 1966
-  HRANICE ZASTAVĚNÉHO ÚZEMÍ K 30.6.2012
-  Z1 NAVRŽENÉ ZASTAVITELNÉ PLOCHY
-  P1 NAVRŽENÉ PLOCHY PŘESTAVBY
-  R1 NAVRŽENÉ ÚZEMNÍ REZERVY
-  VYMEZENÍ PLOCH, VE KTERÝCH JE PROVĚŘENÍ ZMĚN JEJICH VYUŽITÍ ÚZEMNÍ STUDIÍ PODMÍNKOU PRO ROZHODOVÁNÍ

