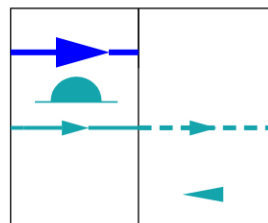


POŘIZOVATEL: Magistrát města Frýdku - Místku, odbor územního rozvoje a stavebního řádu		KT architekti
PROJEKTANT: KT architekti Ing. arch. Pavel Klein Kroftova 35, 616 00 Brno tel.: +420 605 944 569 e-mail: kta@iol.cz www.kt-arch.eu	Zodpovědný projektant: Ing. arch. Pavel Klein <i>ka: Pavel</i>	
DATUM ZPRACOVÁNÍ: 05/2023	Vypracoval: Ing. arch. Olga Kleinová Ing. arch. Jitka Floriánová Bc. Klára Netrefová Adam Tomaschek	Č. VÝKRESU: 1.2c
VÝKRES: KONCEPCE TECHNICKÉ INFRASTRUKTURY VODNÍ HOSPODÁŘSTVÍ 1: 5 000		

ZÁSOBOVÁNÍ VODOU

stav návrh



vodovodní přivaděč

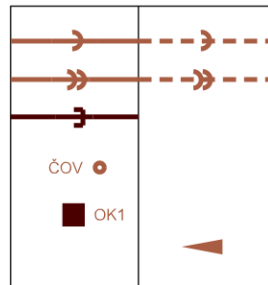
vodojem

vodovodní zásobovací řady

nápojná místa vodovodů (polohu zásobovacích řadů uvnitř zastavitelných ploch upřesní územní studie)

ODKANALIZOVÁNÍ

stav návrh



kanalizace jednotná

kanalizace splašková

kanalizace dešťová a odlehčovací

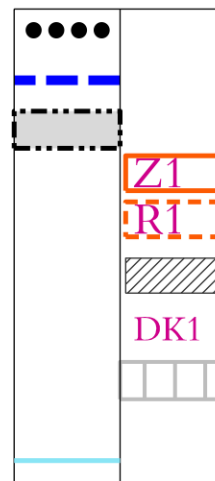
čistírna odpadních vod

odlehčovací komora kanalizace

nápojná místa kanalizace (polohu kanalizačních stok uvnitř zastavitelných ploch upřesní územní studie)

INFORMATIVNÍ ÚDAJE

stav návrh



hranice katastrálních území

hranice řešeného území

zastavěné území k 18.1.2018

značení zastavitelných ploch

značení plochy územních rezerv

koridor dopravní infrastruktury

značení koridoru dopravní infrastruktury

plochy, ve kterých je rozhodování o změnách v území podmíněno zpracováním územní studie

vodní toky v otevřeném korytě