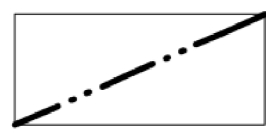




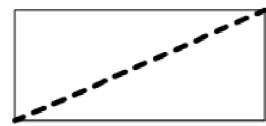
# KUNČICE POD ONDŘEJNÍKEM

ÚZEMNÍ PLÁN - ODŮVODNĚNÍ

II.2.c) VÝKRES PŘEDPOKLÁDANÝCH ZÁBORŮ PŮDNÍHO FONDU



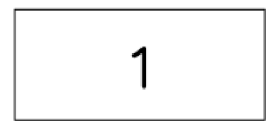
HRANICE OBCE



HRANICE ZASTAVĚNÉHO ÚZEMÍ



OHRANIČENÍ PLOCH K ZÁBORU



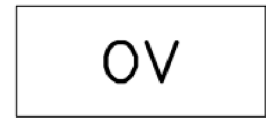
1

ČÍSLO PLOCHY K ZÁBORU



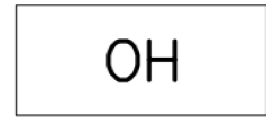
SB

PLOCHY SMÍŠENÉ OBYTNÉ



OV

PLOCHY OBČANSKÉHO VYBAVENÍ



OH

PLOCHY OBČANSKÉHO VYBAVENÍ – HŘBITOV



VS

PLOCHY SMÍŠENÉ VÝROBNÍ



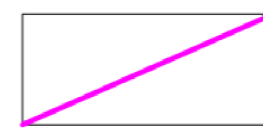
V

PLOCHY VÝROBY A SKLADOVÁNÍ



D

PLOCHY DOPRAVNÍ INFRASTRUKTURY

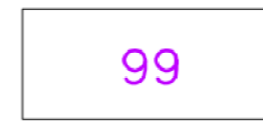


HRANICE BONITNÍCH PŮDNĚ EKOLOGICKÝCH JEDNOTEK



7,47,00

KÓD BPEJ




99

KÓD PRO NEBONITOVANOU NEZEMĚDĚLSKOU PŮDU




2

TŘÍDA OCHRANY BPEJ



OCHRANNÉ PÁSMA POZEMKŮ URČENÝCH K PLNĚNÍ FUNKCE LESA



ODVODNĚNÉ POZEMKY



HLAVNÍ ODVODŇOVACÍ ZAŘÍZENÍ



ORNÁ PŮDA



ZAHRADY



TRVALÉ TRAVNÍ POROSTY



NEZEMĚDĚLSKÉ POZEMKY



OVOCNÝ SAD



POZEMKY URČENÉ K PLNĚNÍ FUNKCE LESA

POZNÁMKA: DRUHY POZEMKŮ JSOU PŘEVZATY Z ÚDAJŮ V KATASTRU NEMOVITOSTÍ

OZNAČENÍ DOKUMENTACE:	ÚZEMNÍ PLÁN KUNČICE POD ONDŘEJNÍKEM	<b>ATELIER ARCHPLAN OSTRAVA s.r.o.</b> Martinovská 3168, 723 00 Ostrava-Martinov; zeman@archplan.cz
OBJEDNATEL:	OBEC KUNČICE POD ONDŘEJNÍKEM	
POŘIZOVATEL:	MĚSTSKÝ ÚŘAD FRÝDLANT NAD OSTRAVICÍ	
ZHOTOVITEL:	ATELIER ARCHPLAN OSTRAVA s.r.o.	
ZODPOVĚDNÝ PROJEKTANT:	Ing.Arch.MIROSLAV HUDÁK	
URBANISTICKÁ KONCEPCE, KOORDINACE DOPRAVNÍ INFRASTRUKTURA TECHNICKÁ INFRASTRUKTURA VYUŽITÍ ÚZEMÍ, PŮDNÍ FOND KONCEPCE USPOŘÁDÁNÍ KRAJINY ÚZEMNÍ SYSTÉM EKOLOGICKÉ STABILITY DEMOGRAFIE, ŽIVOTNÍ PROSTŘEDÍ SPOLUPRÁCE	Ing.Arch.MIROSLAV HUDÁK	ZAKÁZKOVÉ ČÍSLO: 1155/13
	Ing.JIŘÍ DATINSKÝ	EXPEDICE: KVĚTEN 2017
	Ing.JAROSLAV GAVLAS	MĚŘÍTKO: 1:5000
	Arch.PIERRE BUSCH Mgr.TEREZA AUBRECHTOVÁ Ing.Arch.MAGDALENA ZEMANOVA RNDr.MILAN POLEDNÍK Mgr.KAREL ZEMAN	

## KLAD MAPOVÝCH SEKCI MĚŘÍTKA 1:5000

0-5 Tichá	9-5 Kozlovice	8-5
0-6	9-6 Kunčice pod Ondřejníkem	8-6 Patružf
0-7 Trojnovice	9-7	8-7 Čeladná
0-8	9-8	8-8