


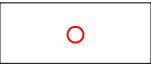






















# ZMĚNA Č. 1 ÚZEMNÍHO PLÁNU LUČINA




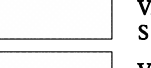



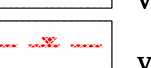





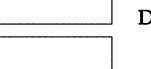








## A.5 ENERGETIKA A SPOJE

1 : 5 000

### LEGENDA NAVRŽENÝCH ZMĚN




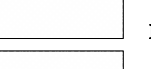


STAV	NÁVRH	
		VEDENÍ VN 22 kV - NADZEMNÍ, KABELOVÉ
		DISTRIBUČNÍ TRAFOSTANICE
		STŘEDOTLAKÉ PLYNOVODY
		HRANICE ZASTAVĚNÉHO ÚZEMÍ K 1. 8. 2015
		SMÍŠENÉ OBYTNÉ
		REKREACE RODINNÉ
		ZEMĚDĚLSKÉ - ZAHRADY
		PLOCHY VÝROBY A SKLADOVÁNÍ
		PLOCHY VEŘEJNÝCH PROSTRANSTVÍ - ZELENĚ VEŘEJNÉ
		PLOCHY KOMUNIKACÍ A KOMUNIKAČNÍCH PROSTORŮ
		MÍSTNÍ A ÚČELOVÉ KOMUNIKACE
		RUŠENÉ JEVY







### LEGENDA PODTISKU

ENERGETIKA, SPOJE		
STAV	NÁVRH	
		VEDENÍ ZVN 400 kV - NADZEMNÍ S OCHRANNÝM PÁSMEM
		VEDENÍ VVN 110 kV - NADZEMNÍ S OCHRANNÝM PÁSMEM
		VEDENÍ VN 22 kV - NADZEMNÍ S OCHRANNÝM PÁSMEM
		VEDENÍ VN 22 kV - NADZEMNÍ, KABELOVÉ
		VEDENÍ VN 22 kV - PODZEMNÍ KABELOVÉ
		DISTRIBUČNÍ TRAFOSTANICE
		STŘEDOTLAKÉ PLYNOVODY
		DÁLKOVÉ OPTICKÉ KABELY TELEFÓNICA O2
		DIGITÁLNÍ TELEFONNÍ ÚSTŘEDNY
		RADIORELÉOVÉ SPOJE
		JEVY NAVRŽENÉ KE ZRUŠENÍ

### LEGENDA PODTISKU

PLOCHY S ROZDÍLNÝM ZPŮSOBEM VYUŽITÍ		
STAV	NÁVRH	
		SMÍŠENÉ OBYTNÉ
		REKREACE RODINNÉ
		OBČANSKÉHO VYBAVENÍ
		OBČANSKÉHO VYBAVENÍ - SPORTOVNÍCH ZAŘÍZENÍ
		ZEMĚDĚLSKÉ - ZAHRADY
		VÝROBY A SKLADOVÁNÍ
		PROSTRANSTVÍ VEŘEJNÝCH - LESNÍCH PARKŮ
		KOMUNIKACÍ A KOMUNIKAČNÍCH PROSTORŮ
		SMÍŠENÉ NEZASTAVĚNÉ
		TECHNICKÉ INFRASTRUKTURY
		LESNÍ
		ZEMĚDĚLSKÉ
		VODNÍ A VODOHOSPODÁŘSKÉ
		SPECIFICKÉ - SMÍŠENÉ NEZASTAVĚNÉ
		DOPRAVNÍ INFRASTRUKTURY SILNIČNÍ

HRANICE		
STAV	NÁVRH	
		HRANICE SPRÁVNÍHO ÚZEMÍ OBCE
		HRANICE KATASTRÁLNÍHO ÚZEMÍ
		HRANICE ZASTAVĚNÉHO ÚZEMÍ K 1. 7. 2010

DOPRAVNÍ INFRASTRUKTURA		
STAV	NÁVRH	
		SILNICE III. TŘÍDY
		MÍSTNÍ A ÚČELOVÉ KOMUNIKACE
		MOSTY, LÁVKY PRO PĚŠÍ