

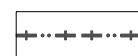
I. ÚZEMNÍ PLÁN MORÁVKA

ZMĚNA Č. 3


I.B.b.1) HLAVNÍ VÝKRES 1 : 5 000

LEGENDA ZMĚN

HRANICE



HRANICE ZASTAVĚNÉHO ÚZEMÍ K 30. 9.2021




NAVRŽENÉ ZASTAVITELNÉ PLOCHY


PRVKY ÚSES

STAV

NÁVRH



LOKÁLNÍ BIOCENTRUM



POPIS ÚSES

PLOCHY S ROZDÍLNÝM ZPŮSOBEM VYUŽITÍ

STABILIZOVANÉ PLOCHY

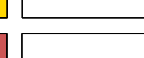
PLOCHY ZMĚN



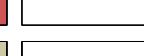

BV - BYDLENÍ - INDIVIDUÁLNÍ V RODINNÝCH DOMECH VESNICKÉ




RI - REKREACE - RODINNÉ



OV - OBČANSKÉHO VYBAVENÍ - VEŘEJNÁ INFRASTRUKTURA




PV - VEŘEJNÝCH PROSTRANSTVÍ - S PŘEVAHOU ZPEVNĚNÝCH PLOCH




SV- SMÍŠENÉ OBYTNÉ - VESNICKÉ





DS - DOPRAVNÍ INFRASTRUKTURY - SILNIČNÍ



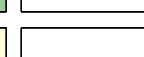

TI - TECHNICKÉ INFRASTRUKTURY - INŽENÝRSKÉ SÍTĚ




TO - TECHNICKÉ INFRASTRUKTURY - TECHNICKÉHO ZABEZPEČENÍ OBCE



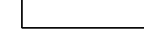
ZP - ZELEŇ - PŘÍRODNÍHO CHARAKTERU



NZ - ZEMĚDĚLSKÉ POZEMKY



NP - PŘÍRODNÍ



RUŠENÉ JEVY