






























# ÚZEMNÍ PLÁN MORÁVKA

II.B.d.1) VÝKRES DOPRAVY 1 : 5 000

## HRANICE

	OBCE (ŘEŠENÉHO ÚZEMÍ)
	ZASTAVĚNÉHO ÚZEMÍ K 31.12.2012
	NAVRŽENÉ ZASTAVITELNÉ PLOCHY
	NAVRŽENÉ ZASTAVITELNÉ PLOCHY
	NAVRŽENÉ ÚZEMNÍ REZERVY

## DOPRAVA SILNIČNÍ

STAV	NÁVRH	
		SILNICE TŘÍDY S OZNAČENÍM
		MÍSTNÍ KOMUNIKACE III. TŘÍDY (OBSLUŽNÉ)
		ÚČELOVÉ KOMUNIKACE
		VÝZNAMNÉ STEZKY PRO CHODCE, CHODNÍKY
		TRASY A ZAŘÍZENÍ CYKLISTICKÉ DOPRAVY*
		TURISTICKÉ TRASY BEZ ROZLIŠENÍ
		LOKALITY PARKOVACÍCH, ODSTAVNÝCH A MANIPULAČNÍCH PLOCH
		LOKALITY HROMADNÝCH GARÁŽÍ
		ZASTÁVKY AUTOBUSOVÉ HROMADNÉ DOPRAVY
		IZOCHRONY DOSTUPNOSTI NA ZASTÁVKY AUTOBUSOVÉ HROMADNÉ DOPRAVY OSOBY (500 m)
		MOST NA POZEMNÍ KOMUNIKACI
		OCHRANNÁ SILNIČNÍ PÁSMA

\*Zahrnují značené cyklotrasy; stávající i navržené stezky pro cyklisty a pruhy nebo pásy pro cyklisty v prostoru komunikací

## DOPRAVA LETECKÁ

STAV	NÁVRH	
		OCHRANNÉ PÁSMO LETECKÝCH ZABEZPEČOVACÍCH ZAŘÍZENÍ (ochranné pásmo radaru Stará Ves nad Ondřejnicí; plocha mezikruží se středem v ose antény o poloměru 30 km)



PROJEKTOVÁ ČINNOST, URBANISMUS, ÚZEMNÍ PLÁNOVÁNÍ, EKOLOGIE

**URBANISTICKÉ STŘEDISKO OSTRAVA, s.r.o.**

Spartakovců 3, Ostrava-Poruba, 708 00 tel: 59 693 95 30 www.uso.cz

ZODP.PROJEKTANT : ING. ARCH. PETR GAJDUŠEK

ZAK. ČÍSLO U - 528

ZHOTOVITEL : LIBUŠE FRANČIKOVÁ

MĚŘÍTKO 1 : 5 000

OBJEDNATEL : OBEC MORÁVKA

DATUM 2013