















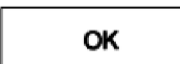

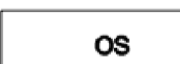














ÚZEMNÍ PLÁN MORÁVKA

II.B.c) VÝKRES PŘEDPOKLÁDANÝCH ZÁBORŮ PŮDNÍHO FONDU

STAV	NÁVRH	
		OBCE (ŘEŠENÉHO ÚZEMÍ)
		ZASTAVĚNÉHO ÚZEMÍ K 31.12.2012
		HRANICE ZASTAVĚNÉHO ÚZEMÍ K 1.9.1966 - INTRAVILÁN
		NAVRŽENÉ ZASTAVITELNÉ PLOCHY
		NAVRŽENÉ PLOCHY PŘESTAVBY
		HRANICE BPEJ
		HRANICE 50m OD OKRAJE LESNÍCH POZEMKŮ
		ZEMĚDĚLSKÉ POZEMKY S TŘÍDOU OCHRANY II.
		ZEMĚDĚLSKÉ POZEMKY S TŘÍDOU OCHRANY IV.
		ZEMĚDĚLSKÉ POZEMKY S TŘÍDOU OCHRANY V.
		LESNÍ POZEMKY
		NEZEMĚDĚLSKÉ POZEMKY
		ODVODNĚNÉ POZEMKY
		KÓD BPEJ - TŘÍDA OCHRANY ZEMĚDĚLSKÝCH POZEMKŮ

PLOCHY S ROZDÍLNÝM ZPŮSOBEM VYUŽITÍ

STAV	NÁVRH	
		BYDLENÍ - INDIVIDUÁLNÍ V RODINNÝCH DOMECH VESNICKÉ
		REKREACE - HROMADNÉ
		REKREACE - RODINNÉ
		OBČANSKÉHO VYBAVENÍ - KOMERČNÍ ZAŘÍZENÍ
		OBČANSKÉHO VYBAVENÍ - TĚLOVÝCHOVNÁ A SPORTOVNÍ ZAŘÍZENÍ
		VEŘEJNÝCH PROSTRANSTVÍ - S PŘEVAHOU ZPEVNĚNÝCH PLOCH
		SMÍŠENÉ OBYTNÉ - VESNICKÉ
		DOPRAVNÍ INFRASTRUKTURY - SILNIČNÍ
		TECHNICKÁ INFRASTRUKTURY
		VÝROBY A SKLADOVÁNÍ - DROBNÁ A ŘEMESLNÁ
		VÝROBY A SKLADOVÁNÍ - RYBÁŘSTVÍ



PROJEKTOVÁ ČINNOST, URBANISMUS, ÚZEMNÍ PLÁNOVÁNÍ, EKOLOGIE

URBANISTICKÉ STŘEDISKO OSTRAVA, s.r.o.

Spartakovců 3, Ostrava-Poruba, 708 00 tel: 59 693 95 30 www.uso.cz

ZODP.PROJEKTANT : ING. ARCH. PETR GAJDUŠEK

ZHOTOVITEL : LIBUŠE FRANČIKOVÁ

OBJEDNATEL : OBEC MORÁVKA

ZAK. ČÍSLO U - 528

MĚŘÍTKO 1 : 5 000

DATUM 2013