

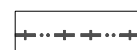
II. ODŮVODNĚNÍ ÚZEMNÍHO PLÁNU MORÁVKA

ZMĚNA Č. 3

II.B.a) KOORDINAČNÍ VÝKRES 1 : 5 000

LEGENDA ZMĚN

HRANICE



HRANICE ZASTAVĚNÉHO ÚZEMÍ K 30. 9.2021




NAVRŽENÉ ZASTAVITELNÉ PLOCHY

PRVKY ÚSES

STAV



NÁVRH



LOKÁLNÍ BIOCENTRUM



POPIS ÚSES


PLOCHY S ROZDÍLNÝM ZPŮSOBEM VYUŽITÍ

STABILIZOVANÉ PLOCHY


PLOCHY ZMĚN




BV - BYDLENÍ - INDIVIDUÁLNÍ V RODINNÝCH DOMECH VESNICKÉ



RI - REKREACE - RODINNÉ




OV - OBČANSKÉHO VYBAVENÍ - VEŘEJNÁ INFRASTRUKTURA




PV - VEŘEJNÝCH PROSTRANSTVÍ - S PŘEVAHOU ZPEVNĚNÝCH PLOCH





SV - SMÍŠENÉ OBYTNÉ - VESNICKÉ




DS - DOPRAVNÍ INFRASTRUKTURY - SILNIČNÍ




TI - TECHNICKÉ INFRASTRUKTURY - INŽENÝRSKÉ SÍTĚ




TO - TECHNICKÉ INFRASTRUKTURY - TECHNICKÉHO ZABEZPEČENÍ OBCE



ZP - ZELEŇ - PŘÍRODNÍHO CHARAKTERU



NZ - ZEMĚDĚLSKÉ POZEMKY



NP - PŘÍRODNÍ



RUŠENÉ JEVY

CELÉ SPRÁVNÍ ÚZEMÍ JE ZÁJMOVÝM ÚZEMÍM MINISTERSTVA OBRANY
Z HLEDISKA POVOLOVÁNÍ VYJMENOVANÝCH DRUHŮ STAVEB