

















ÚZEMNÍ PLÁN MOSTY U JABLUNKOVA

PRÁVNÍ STAV PO ZMĚNĚ Č. 1




ZÁKLADNÍ ČLENĚNÍ ÚZEMÍ

	Řešené území
	Hranice zastavěného území k 1. 7. 2014

VEŘEJNĚ PROSPĚŠNÉ STAVBY, PRO KTERÉ LZE PRÁVA K POZEMKŮM A STAVBÁM VYVLASTNIT

	Přestavba silnice I/11 na čtyřpruhovou směrově rozdělenou silnici I. třídy
	Modernizace III. železničního koridoru
	Souběžné vedení ZVN se stávající trasou 400 kV
	Stavba sedačkové lanovky Mosty u Jablunkova – Skalka
	Směrová úprava silnice II/474 ve dvoupruhové kategorii v prostoru podjezdu pod železniční tratí
	Přestavba křižovatky silnice II/474 a III/01179 na okružní
	Vodojem
	Čerpací stanice vodárenská
	Redukční ventil
	Vodovod
	Kanalizace splašková
	Výtlačná kanalizace
	Čerpací stanice kanalizační
	Čistírna odpadních vod

VEŘEJNĚ PROSPĚŠNÁ OPATŘENÍ, PRO KTERÁ LZE PRÁVA K POZEMKŮM A STAVBÁM VYVLASTNIT

	Nadregionální biokoridor
	Lokální biocentrum
	Lokální biokoridor

ZÁZNAM O ÚČINNOSTI

Správní orgán, který změnu územního plánu vydal: **Zastupitelstvo obce Mosty u Jablunkova**
 Pořadové číslo změny: **1**
 Datum nabytí účinnosti:

Pořizovatel: Městský úřad Jablunkov	Úřední razítko
Oprávněná úřední osoba pořizovatele:	
Jméno a příjmení: Ing. Lucie Kluzová	
Funkce: referentka odboru ÚPSŘ	
Podpis:	

ÚZEMNÍ PLÁN MOSTY U JABLUNKOVA PRÁVNÍ STAV PO ZMĚNĚ Č. 1

Objednatel: Obec Mosty u Jablunkova	Pořizovatel: Městský úřad Jablunkov
Zhotovitel: Institut regionálních informací, s.r.o. 	Autorizační razítko
Osoba oprávněná podle zvláštního právního předpisu k projektové činnosti ve výstavbě: Ing. arch. Michal Hadlač	
Číslo autorizace: 03 497	
Projektanti: Mgr. Denisa Janáčková Bc. Jakub Kura	
VÝKRES VEŘEJNĚ PROSPĚŠNÝCH STAVEB, OPATŘENÍ A ASANACÍ	
Měřítko 1 : 5 000	I.B.c