















I.B.a) VÝKRES ZÁKLADNÍHO ČLENĚNÍ ÚZEMÍ 1 : 10 000

STAV	NÁVRH R. 2010	
		HRANICE ČR
		HRANICE ČR
		HRANICE OBCE
		HRANICE INTRAVILÁNU Z R. 1966
		HRANICE ZASTAVĚNÉHO ÚZEMÍ K 30.6. 2008
		VYMEZENÍ ZASTAVITELNÝCH PLOCH S POPISEM
		PLOCHY PŘESTAVBY A DOSTAVBY