
































# ÚZEMNÍ PLÁN OSTRAVICE

## ÚPLNÉ ZNĚNÍ PO ZMĚNĚ Č. 2A

### I.2.e) HLAVNÍ VÝKRES - KONCEPCE ENERGETIKY A SPOJŮ

STAV	NÁVRH	
		HRANICE OBCE
		KATASTRÁLNÍ HRANICE
		NADZEMNÍ VEDENÍ VN / KORIDOR PRO NADZEMNÍ VEDENÍ VN
		KABELOVÉ VEDENÍ VN / KORIDOR PRO KABELOVÉ VEDENÍ VN
		KORIDOR PRO NOVÉ DVOJITÉ VEDENÍ VN
		DISTRIBUČNÍ TRAFOSTANICE
		STL PLYNOVOD
		PRŮZKUMNÝ VRT ZEMNÍHO PLYNU
		DÁLKOVÝ TELEKOMUNIKAČNÍ KABEL
		DÁLKOVÝ TELEKOMUNIKAČNÍ KABEL – OPTICKÝ
		RADIORELÉOVÁ TRASA
		TELEFONNÍ ÚSTŘEDNA
		RÁDIOVÁ STANICE
		PRVKY KE ZRUŠENÍ
		ZASTAVITELNÉ PLOCHY A PLOCHY PŘESTAVBY BYDLENÍ, SMÍŠENÉ OBYTNÉ, REKREACE A OBČANSKÉHO VYBAVENÍ
		ZASTAVITELNÉ PLOCHY PRO HŘBITOV A VEŘEJNOU ZELEŇ
		ZASTAVITELNÉ PLOCHY PRO VÝROBU, SKLADOVÁNÍ, ZEMĚDĚLSKOU VÝROBU A TECHNICKOU INFRASTRUKTURU