



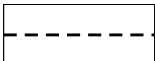















ZMĚNA Č. 2 ÚZEMNÍHO PLÁNU PASKOV

A.3 VÝKRES DOPRAVNÍ INFRASTRUKTURY

1 : 5 000

LEGENDA NAVRŽENÝCH ZMĚN

STAV	NÁVRH	
		MÍSTNÍ KOMUNIKACE
		RUŠENÉ JEVY
		HRANICE ZASTAVĚNÉHO ÚZEMÍ K 1. 6. 2019
		PLOCHY SMÍŠENÉ OBYTNÉ
		PLOCHY SMÍŠENÉ VÝROBNÍ
		PLOCHY OBČANSKÉHO VYBAVENÍ - SPORTOVNÍCH A REKREAČNÍCH ZAŘÍZENÍ
		PLOCHY SMÍŠENÉ NEZASTAVĚNÉHO ÚZEMÍ
		PLOCHY KOMUNIKACÍ
		KORIDOR DOPRAVNÍ INFRASTRUKTURY DRÁŽNÍ

CELÉ SPRÁVNÍ ÚZEMÍ MĚSTA PASKOV JE SITUOVÁNO V OCHRANNÉM PÁSMU VEŘEJNÉHO MEZINÁRODNÍHO LETIŠTĚ OSTRAVA-MOŠNOV SE ZÁKAZEM LASEROVÝCH ZAŘÍZENÍ - SEKTOR B

CELÉ SPRÁVNÍ ÚZEMÍ MĚSTA PASKOV JE SITUOVÁNO V OCHRANNÝCH PÁSMECH LETECKÝCH ZABEZPEČOVACÍCH ZAŘÍZENÍ MINISTERSTVA OBRANY ČR