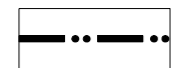


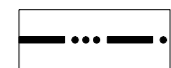
# ÚZEMNÍ PLÁN PASKOV PO VYDÁNÍ ZMĚNY Č. 1

## A.6 VÝKRES VEŘEJNĚ PROSPĚŠNÝCH STAVEB, OPATŘENÍ A ASANACÍ 1 : 5 000

### HRANICE




HRANICE OBCE




HRANICE KATASTRÁLNÍCH ÚZEMÍ

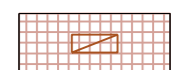
### VEŘEJNĚ PROSPĚŠNÉ STAVBY, PRO KTERÉ LZE PRÁVA K POZEMKŮM A STAVBÁM VYVLASTNIT



PLOCHY DOPRAVNÍ INFRASTRUKTURY SILNIČNÍ



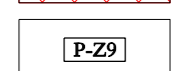
PLOCHY KOMUNIKACÍ - CYKLOSTEZKY



ČISTÍRNÝ ODPADNÍCH VOD



KORIDOR TRASY VEDENÍ VVN 2 x 110 kV - NADZEMNÍ

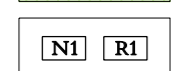


OZNAČENÍ VEŘEJNĚ PROSPĚŠNÝCH STAVEB DLE TEXTOVÉ ČÁSTI

### VEŘEJNĚ PROSPĚŠNÁ OPATŘENÍ, PRO KTERÉ LZE PRÁVA K POZEMKŮM A STAVBÁM VYVLASTNIT



PLOCHY PŘÍRODNÍ - ÚSES



OZNAČENÍ VEŘEJNĚ PROSPĚŠNÝCH OPATŘENÍ DLE TEXTOVÉ ČÁSTI



PROJEKTOVÁ ČINNOST, URBANISMUS, ÚZEMNÍ PLÁNOVÁNÍ, EKOLOGIE, GIS

**URBANISTICKÉ STŘEDISKO OSTRAVA, s.r.o.**

Spartakovců 3, Ostrava-Poruba, 70800

tel: 596 939 530, 596 939 531

ZODP.PROJEKTANT: ING. ARCH. VLADIMÍRA FUSKOVÁ

ZAK. ČÍSLO: U - 530

ZPRACOVATEL: ING. ARCH. VLADIMÍRA FUSKOVÁ

OBJEDNATEL: MĚSTO PASKOV

DATUM: LISTOPAD 2017