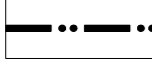
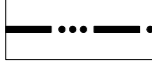

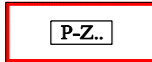
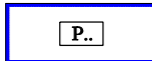






ÚZEMNÍ PLÁN PASKOV

ÚPLNÉ ZNĚNÍ PO ZMĚNĚ Č. 2

A.1 VÝKRES ZÁKLADNÍHO ČLENĚNÍ ÚZEMÍ

1 : 5 000

	HRANICE OBCE
	HRANICE KATASTRÁLNÍCH ÚZEMÍ
	HRANICE ZASTAVĚNÉHO ÚZEMÍ K 1. 6. 2019
	HRANICE ZASTAVITELNÝCH PLOCH S OZNAČENÍM
	HRANICE PLOCH PŘESTAVBY S OZNAČENÍM
	HRANICE PLOCH ZMĚN V KRAJINĚ S OZNAČENÍM
	OZNAČENÍ ÚZEMNÍ REZERVY PRO ŽELEZNIČNÍ VLEČKU
	PLOCHY ZASTAVĚNÉHO ÚZEMÍ K 1. 6. 2019
	KORIDOR DOPRAVNÍ INFRASTRUKTURY DRÁŽNÍ



PROJEKTOVÁ ČINNOST, URBANISMUS, ÚZEMNÍ PLÁNOVÁNÍ, EKOLOGIE, GIS

URBANISTICKÉ STŘEDISKO OSTRAVA, s.r.o.

Spartakovců 3, Ostrava-Poruba, 70800

tel: 596 939 530, 596 939 531

ZODP.PROJEKTANT: ING. ARCH. VLADIMÍRA FUSKOVÁ

ZAK. ČÍSLO: U - 530

ZPRACOVATEL: ING. ARCH. VLADIMÍRA FUSKOVÁ

OBJEDNATEL: MĚSTO PASKOV

DATUM: PROSINEC 2019