


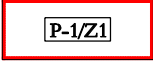

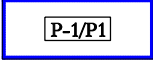


ZMĚNA Č. 1 ÚZEMNÍHO PLÁNU PASKOV











B.1 KOORDINAČNÍ VÝKRES


1 : 5 000

LEGENDA NAVRŽENÝCH ZMĚN

STAV	NÁVRH	
		HRANICE ZASTAVĚNÉHO ÚZEMÍ K 1. 3. 2017
		HRANICE ZASTAVITELNÝCH PLOCH S OZNAČENÍM
		HRANICE PLOCH PŘESTAVBY S OZNAČENÍM

PLOCHY S ROZDÍLNÝM ZPŮSOBEM VYUŽITÍ

PLOCHY STABILIZOVANÉ	PLOCHY ZMĚN	
		PLOCHY SMÍŠENÉ OBYTNÉ
		PLOCHY OBČANSKÉHO VYBAVENÍ - SPORTOVNÍCH A REKREAČNÍCH ZAŘÍZENÍ
		PLOCHY LESNÍ
		PLOCHY KOMUNIKACÍ
		PLOCHY ZEMĚDĚLSKÉ

STAV	NÁVRH	
		PŘÍRODNÍ PAMÁTKA PASKOV
		OCHRANNÉ PÁSMO PP PASKOV
DOPRAVNÍ INFRASTRUKTURA		
		DÁLNICE S OZNAČENÍM
		MÍSTNÍ KOMUNIKACE
		ZÓNA HAVARIJNÍHO PLÁNOVÁNÍ
		RUŠENÉ JEVY