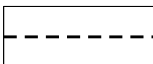


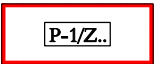

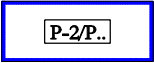


# ODŮVODNĚNÍ ZMĚNY Č. 2 ÚZEMNÍHO PLÁNU PASKOV













## B.1 KOORDINAČNÍ VÝKRES

1 : 5 000

### LEGENDA NAVRŽENÝCH ZMĚN

STAV	NÁVRH	
		HRANICE ZASTAVĚNÉHO ÚZEMÍ K 1. 6. 2019
		HRANICE ZASTAVITELNÝCH PLOCH S OZNAČENÍM
		HRANICE PLOCH PŘESTAVBY S OZNAČENÍM (OZNAČENÍ k.ú. - ČÍSLO ZMĚNY / OZNAČENÍ ZMĚNY)











### PLOCHY S ROZDÍLNÝM ZPŮSOBEM VYUŽITÍ

PLOCHY STABILIZOVANÉ	PLOCHY ZMĚN	
		PLOCHY SMÍŠENÉ OBYTNÉ
		PLOCHY SMÍŠENÉ VÝROBNÍ
		PLOCHY OBČANSKÉHO VYBAVENÍ - SPORTOVNÍCH A REKREAČNÍCH ZAŘÍZENÍ
		PLOCHY SMÍŠENÉ NEZASTAVĚNÉHO ÚZEMÍ
		PLOCHY KOMUNIKACÍ
		KORIDOR DOPRAVNÍ INFRASTRUKTURY DRÁŽNÍ

### DOPRAVNÍ INFRASTRUKTURA

		MÍSTNÍ KOMUNIKACE
---	---	-------------------

### TECHNICKÁ INFRASTRUKTURA

		ŘADY PITNÉ VODY
		GRAVITAČNÍ STOKY SPLAŠKOVÉ KANALIZACE
		STOKY JEDNOTNÉ KANALIZACE
		ČEZ VEDENÍ VVN 110 kV - NADZEMNÍ S OCHRANNÝM PÁSMEM
		RUŠENÉ JEVY

CELÉ SPRÁVNÍ ÚZEMÍ MĚSTA PASKOV JE SITUOVÁNO V OCHRANNÉM PÁSMU VEŘEJNÉHO MEZINÁRODNÍHO LETIŠTĚ OSTRAVA-MOŠNOV SE ZÁKAZEM LASEROVÝCH ZAŘÍZENÍ - SEKTOR B

CELÉ SPRÁVNÍ ÚZEMÍ MĚSTA PASKOV JE SITUOVÁNO V OCHRANNÝCH PÁSMECH LETECKÝCH ZABEZPEČOVACÍCH ZAŘÍZENÍ MINISTERSTVA OBRANY ČR

CELÉ SPRÁVNÍ ÚZEMÍ MĚSTA PASKOV JE ZÁJMOVÝM ÚZEMÍM MINISTERSTVA OBRANY ČR Z HLEDISKA POVOLOVÁNÍM VYJMENOVANÝCH DRUHŮ STAVEB