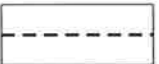







ZMĚNA Č. 2 ÚZEMNÍHO PLÁNU PASKOV

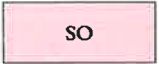













A.2 HLAVNÍ VÝKRES

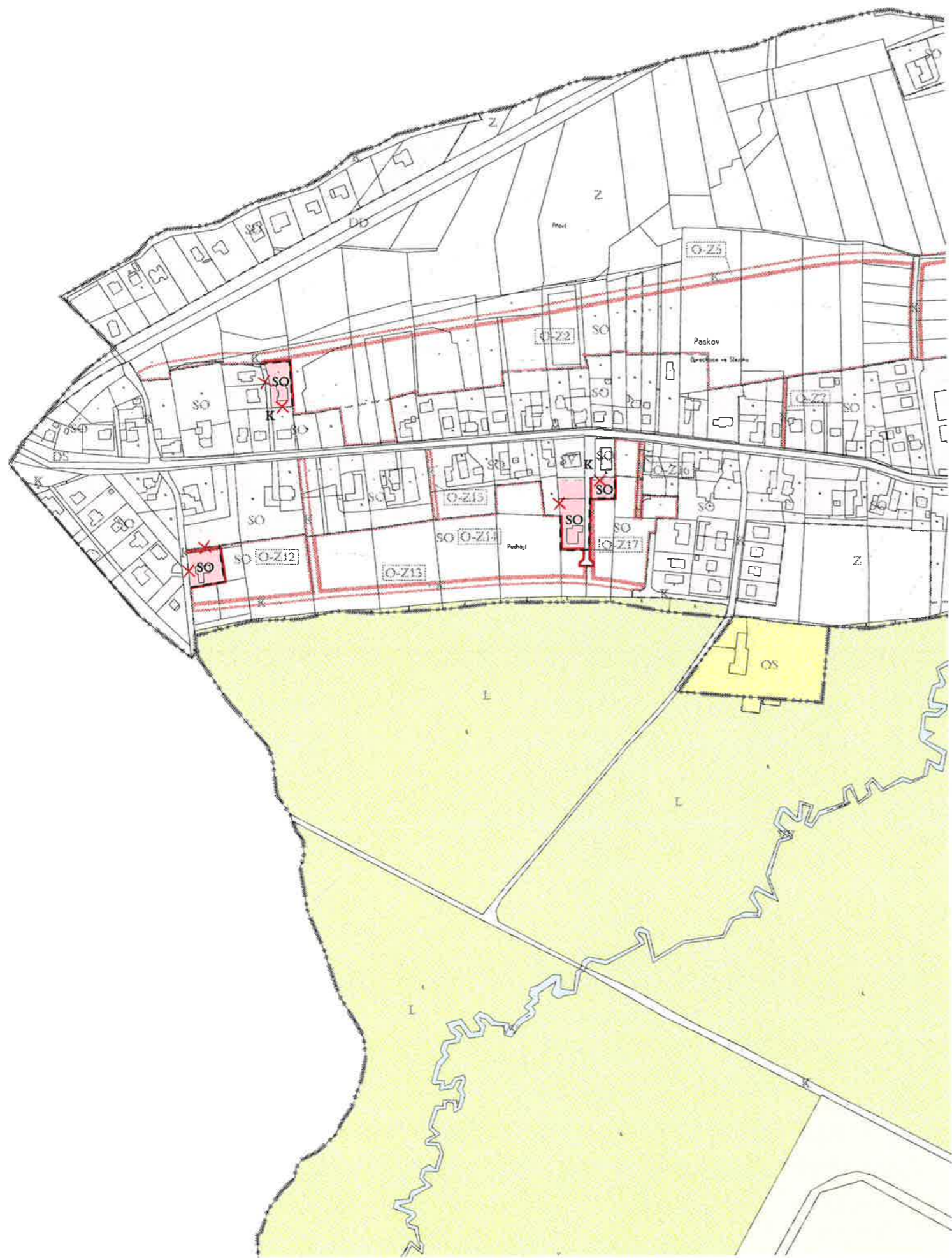
1 : 5 000

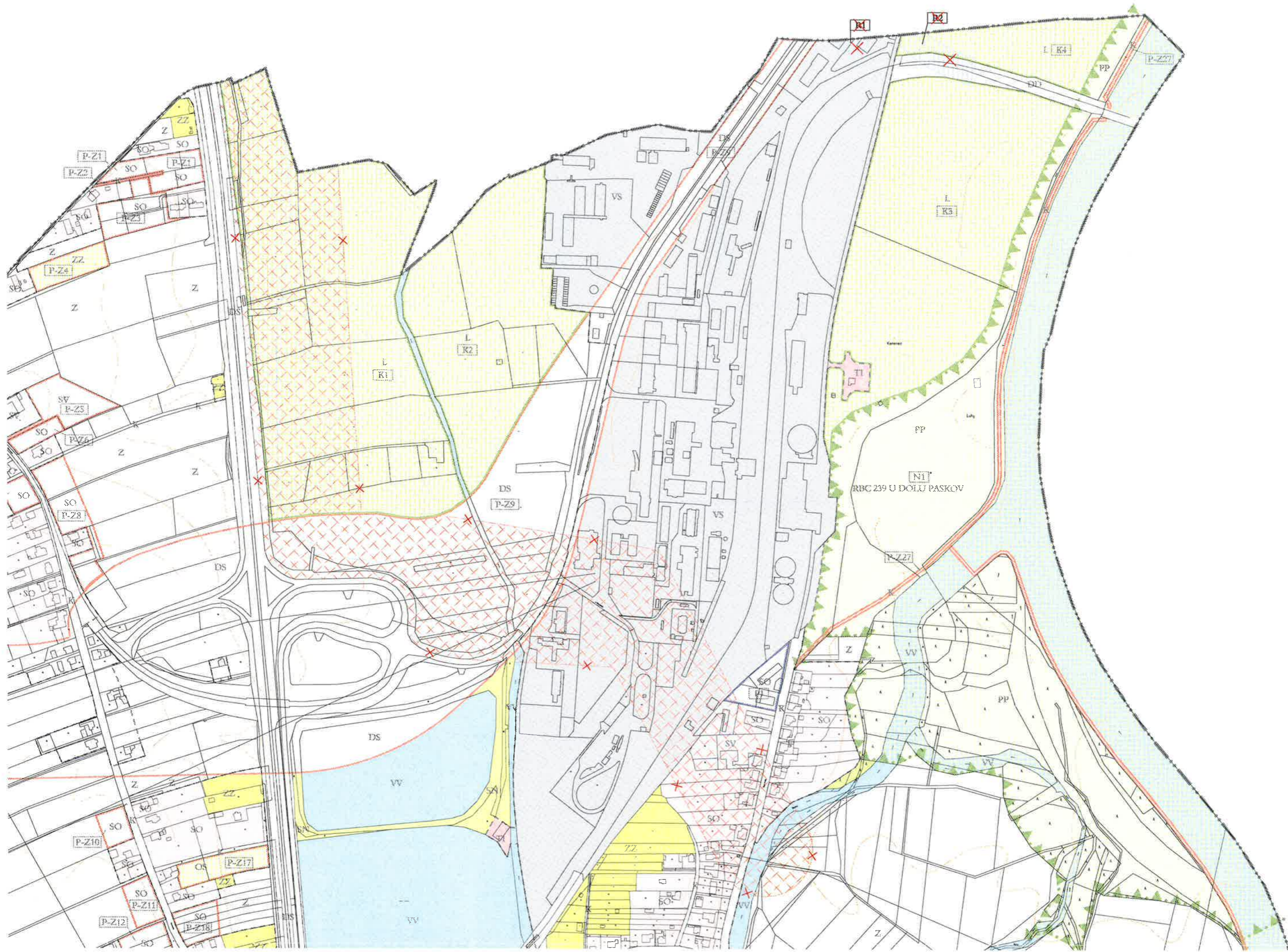
LEGENDA NAVRŽENÝCH ZMĚN

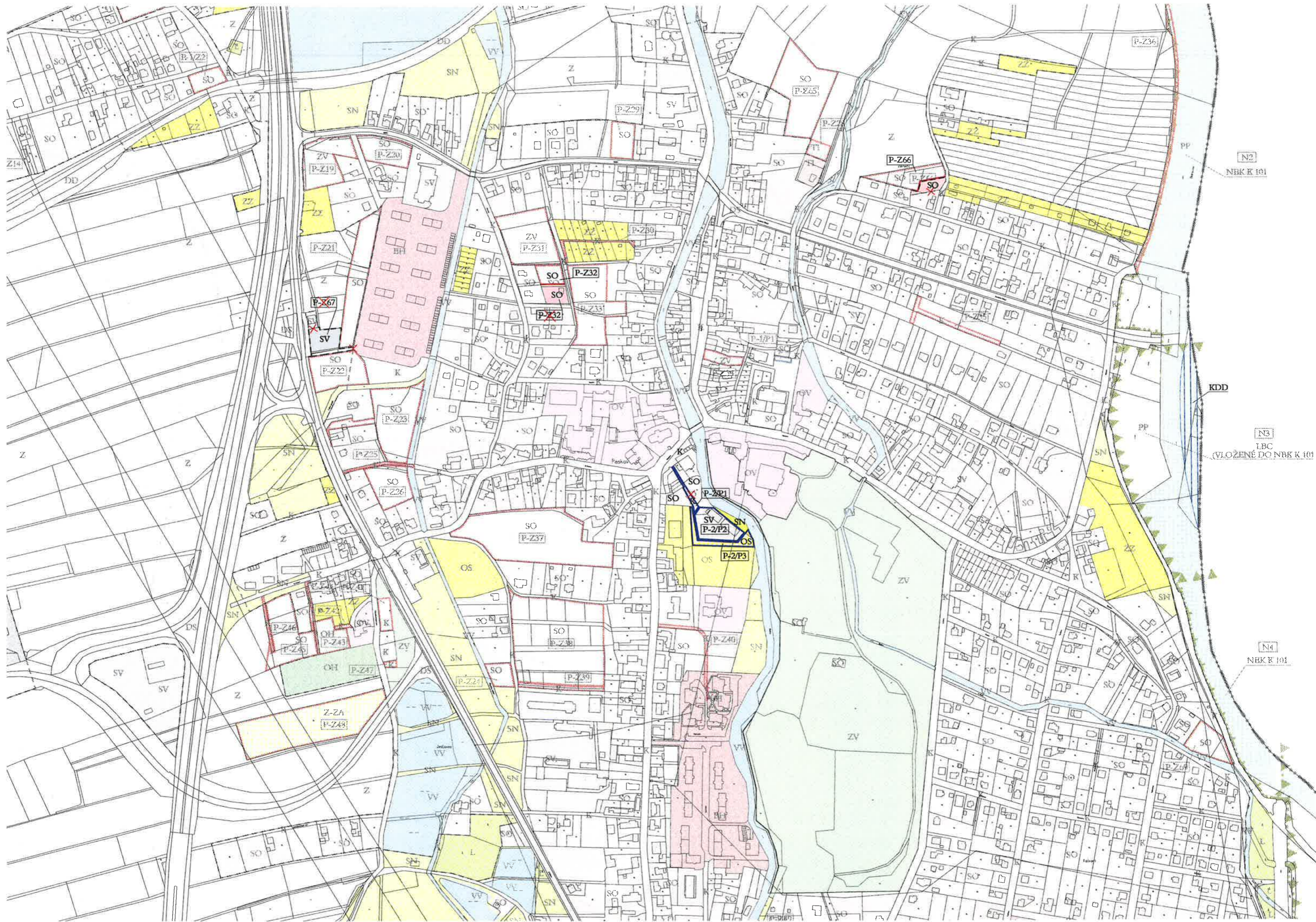
STAV	NÁVRH	
		HRANICE ZASTAVĚNÉHO ÚZEMÍ K 1. 6. 2019
		HRANICE ZASTAVITELNÝCH PLOCH S OZNAČENÍM
		HRANICE PLOCH PŘESTAVBY S OZNAČENÍM (OZNAČENÍ k.ú. - ČÍSLO ZMĚNY / OZNAČENÍ ZMĚNY)

PLOCHY S ROZDÍLNÝM ZPŮSOBEM VYUŽITÍ

PLOCHY STABILIZOVANÉ	PLOCHY ZMĚN	
		PLOCHY SMÍŠENÉ OBYTNÉ
		PLOCHY SMÍŠENÉ VÝROBNÍ
		PLOCHY OBČANSKÉHO VYBAVENÍ - SPORTOVNÍCH A REKREAČNÍCH ZAŘÍZENÍ
		PLOCHY SMÍŠENÉ NEZASTAVĚNÉHO ÚZEMÍ
		PLOCHY KOMUNIKACÍ
		KORIDOR DOPRAVNÍ INFRASTRUKTURY DRÁŽNÍ
		RUŠENÉ JEVY







N2
NBK K 101

KDD

N3
LBC
(VLOŽENÉ DO NBK K 101)

N4
NBK K 101

